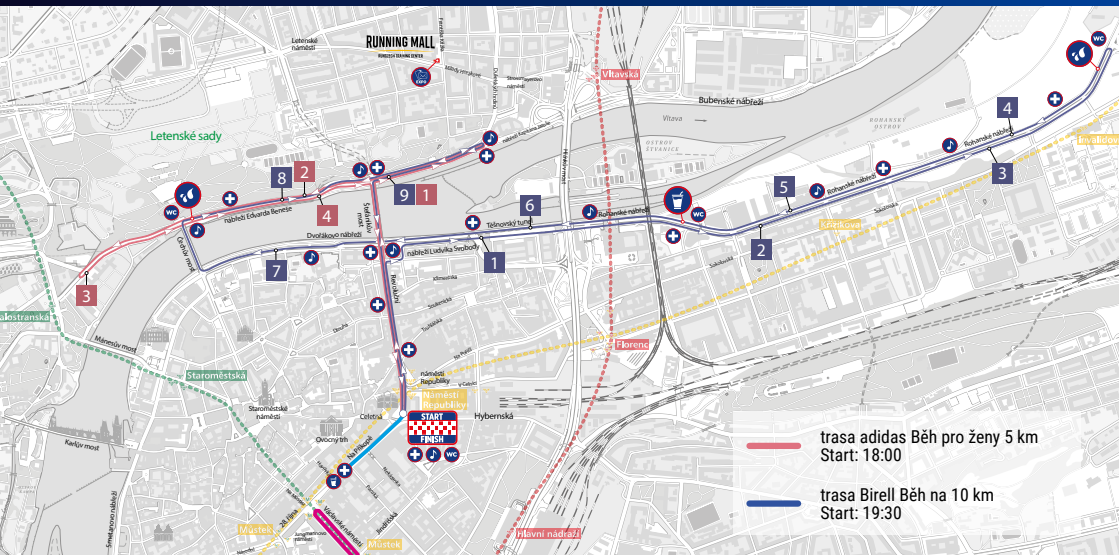


# BIRELL BĚH NA 10 KM ADIDAS BĚH PRO ŽENY 5 KM 7. 9. 2024



## PŘEHLED DOPRAVNÍCH OPATŘENÍ

INFORMACE PRO OBYVATELE PRAHY 1 / TRAFFIC RESTRICTIONS IN PRAGUE 1 AREA



RUNCZECH

ALL RUNNERS  
ARE BEAUTIFUL



Vážení občané,

v sobotu 7. září 2024 nás v srdci Prahy 1 čekají dvě významné sportovní události, běhy na 10 a 5 km pod hlavičkou RunCzech. Tyto akce přitáhnou nejen špičkové atlety z celého světa, ale také tisíce nadšených amatérských běžců. Závodů přináší dočasná dopravní omezení, a proto bych Vás ráda požádala o trpělivost a ohleduplnost. Sportovní akce jako tyto nejen ožívují atmosféru našeho města, ale také přispívají k jeho prestiži na světové úrovni.

Děkuji Vám za Vaši toleranci a podporu.

Mgr. Terezie Radoměřská, starostka Městské části Praha 1

Běžecský závod Birell Grand Prix Praha je proslulý svou atmosférou a trasou, která je nejen okouzující, ale také rychlá. Letošní 27. ročník nebude jiný. Na start 10km závodu se postaví tisíce sportovních naděnců po boku elitních atletů, běh na 5 km pro ženy je největším během svého druhu u nás a očekává tři tisíce běžkyň. Trasa vede od Obecního domu na druhý břeh Vltavy a točí se po nábřežích řeky, díky čemuž nabízí výhledy na ta nejkrásnější místa, včetně Pražského hradu. Akce tak s sebou přináší drobná dopravní omezení, se kterými obyvatelé musí počítat. Věříme, že najdete pochopení a dávku trpělivosti. Velmi rádi Vás na Birell Grand Prix přivítáme, ať už ve startovním poli nebo v roli fanoušků a diváků. Děkujeme za Vaši toleranci, vstřícnost a přízeň.

pořadatelé Birell Grand Prix Praha

## DOPRAVNÍ OPATŘENÍ V SOBOTU 7. ZÁŘÍ 2024

Veškerá dopravní opatření jsou platná pro akci **Birell Grand Prix Praha**, jehož součástí jsou tyto závody:

**adidas Běh pro ženy 5 km** (start 18:00) a **Birell Běh na 10 km** (start 19:30). Uzavírky se budou postupně otevírat po proběhnutí posledního běžce v co nejkratší možné době.

### PŘEDPOKLÁDANÉ ÚPLNÉ UZAVÍRKY KOMUNIKACÍ

Uvedené časy jsou přibližné a mohou se měnit podle aktuální situace, dopravu řídí Policie ČR ve spolupráci s MP.

<b>Václavské náměstí</b> (dolní polovina)	16:30 – 22:00
<b>Na Příkopě</b>	16:30 – 22:00
<b>náměstí Republiky</b>	16:30 – 22:00
<b>Revoluční</b>	17:30 – 21:00
<b>nábřeží Edvarda Beneše</b>	17:30 – 21:00
<b>Štefánikův most</b>	17:30 – 21:00
<b>Letenský tunel</b>	17:30 – 21:00
<b>Čechův most</b>	17:30 – 21:00
<b>nábřeží Kpt. Jaroše</b> (ve směru do centra)	17:30 – 21:00

<b>Rohanské nábřeží</b> z centra	19:20 – 20:15
<b>Rohanské nábřeží</b> do centra	19:20 – 20:45
<b>Dvořákovo nábřeží</b> z centra	19:20 – 19:50
<b>Dvořákovo nábřeží</b> do centra	19:20 – 20:50
<b>nábřeží Ludvíka Svobody</b> z centra	19:20 – 19:50
<b>nábřeží Ludvíka Svobody</b> do centra	19:20 – 20:45
<b>Těšnovský tunel</b> z centra	19:20 – 19:45
<b>Těšnovský tunel</b> do centra	19:20 – 20:45
<b>Lannova</b>	19:20 – 19:50
<b>Nové mlýny</b>	19:20 – 19:50

### POZOR NA LOKALITY SE ZÁKAZEM ZASTAVENÍ – DNE 6. A 7. 9. 2024!

Dovolte, abychom vás upozornili, že **zákaz zastavení se vztahuje na celou trasu závodu. Prosíme, přeparkujte své vozidlo s dostatečným předstihem, předejdete tak zbytečným nepříjemnostem spojených s odtahem.** Děkujeme.



#### ZÁKAZ ZASTAVENÍ PLATÍ:

**od 6. 9. (18:00) do 7. 9. (24:00)** – náměstí Republiky, Hyberská, Na Příkopě

**dne 7. 9. 2024 od (12:00 – 23:00)** – Revoluční, nábř. Edvarda Beneše, nábř. Kpt. Jaroše (v úseku Štefánikův most – Dukelských hrdinů), Dvořákovo nábřeží v úseku Štefánikův most – Čechův most, Rohanské nábřeží

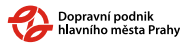
### JAK POSTUPOVAT V PŘÍPADĚ, ŽE VAŠE VOZIDLO BYLO ODTAŽENO

Věříme, že takováto situace nenastane. Pokud by k odtahu došlo, na internetové stránce [www.sshmp.cz](http://www.sshmp.cz) zjistíte po zadání vaší registrační značky, na jakém odtahovém parkovišti se vaše auto nachází. Případně zavolejte na telefonní číslo Městské policie Praha linka 156. Následně navštivte odtahové parkoviště a dále postupujte podle pokynů pracovníků Správy služeb hl. m. Prahy.

## VÝLUKA MHD

S ohledem na změny v povrchové dopravě doporučujeme v centru města využívat zejména linek metra. Informace o změnách MHD naleznete i na [www.dpp.cz](http://www.dpp.cz).

INFOLINKA MHD  
296 191 817



## MOŽNOSTI VJEZDU A VÝJEZDU Z/DO OBLASTI PRAHY 1

### NĚOMEZENÝ VJEZD/VÝJEZD PO CELOU DOBU ZÁVODU Z/DO TĚCHTO ULIC:

Hlávkův most a magistrála, Hyberská, Mánesův most, Pařížská, pravé nábřeží Vltavy v celé délce (Křižovnická, 17. listopadu) bez možnosti odbočení na Čechův a Štefánikův most, Dvořákovo nábřeží a nábřeží Ludvíka Svobody.

## OMEZENÝ POHYB VOZIDEL V CENTRU PO DOBU ZÁVODU V SOBOTU 7. 9. 2024

1. lokalita Na Příkopě (16:30 – 22:00) – není vjezd ani výjezd
2. lokalita náměstí Republiky – není průjezd do ulic Královodvorská a Truhlářská (17:30–21:00) a přejezd z Celetné do Hyberské (16:30–21:15)
3. lokalita Revoluční
  - ve směru nám. Republiky – po celou dobu možný pouze vjezd do podzemních garáží OC Palladium z ulice Dlouhá
  - ve směru Štefánikův most – mimo čas 19:15–19:50 je možný výjezd z ulice Soukenická, Klimentská a z podzemních garáží OC Palladium > Revoluční > Lannova > nábřeží Ludvíka Svobody a Revoluční > Štefánikův most > nábřeží Kapitána Jaroše
4. lokalita Dlouhá – po celou dobu možný výjezd ulicí Hradební > Řásnovka > Klášterská > Dvořákovo nábřeží > nábřeží Ludvíka Svobody. V čase 19:20 až 19:50 výjezd z Hradební ulice pouze přes Štefánikův most na nábřeží Kapitána Jaroše
5. lokalita Čechův a Štefánikův most (uzavřeno 17:30–21:00) – možné objet přes Hlávkův či Mánesův most
6. lokalita Dvořákovo nábřeží (19:20–19:50) – výjezd ulicí Na Františku > Hradební > Řásnovka > Štefánikův most > Nábřeží Kapitána Jaroše. Mimo tuto dobu výjezd ve směru z centra bez omezení.

## BEZPLATNÁ DOPRAVNĚ-INFORMAČNÍ LINKA

K dispozici je vám bezplatná informační linka pro dotazy v souvislosti s dopravním omezením.



800 165 102

PONDĚLÍ 2. 9. – PÁTEK 6. 9. 2024 (9:00 – 18:00) & SOBOTA 7. 9. 2024 (9:00 – 21:00)



## TRAFFIC RESTRICTIONS IN PRAGUE 1 AREA ON THE RACE DAY

On Saturday the 7<sup>th</sup> of September 2024, Prague streets will be full of runners from all over the world.

The **adidas Women's Race 5 km** starts at 6 p.m. at the náměstí Republiky, 7:30 p.m. is the start time of the **Birell 10 km Race**. The courses of both races are described on the first page of this leaflet.

### CLOSURES:

**The closed areas and exact times are indicated on the back side of this leaflet.**







**This big sport event brings traffic closures, which are controlled by the Police of the CR, and they go as following:**

- 4:30 p.m. – 10 p.m. Na Příkopě, náměstí Republiky, Václavské náměstí;  
5:30 p.m. – 9 p.m. Revoluční, nábřeží Edvarda Beneše, Štefánikův most, Čechův most, nábřeží Kpt. Jaroše (way to centre), Letenský tunel;  
7 p.m. – 9 p.m. Rohanské nábřeží, Dvořákovo nábřeží, nábřeží Ludvíka Svobody, Těšnovský tunel, Lannova str., Nové mlýny


### NO PARKING:

Stopping the car is forbidden on the whole race route and will lead to the car towing. Please find another parking place and avoid any problems with the car towing. In case if it happens, please contact the Prague City Police on line 156 and follow the instructions.

# MAPA VJEZDŮ A VÝJEZDŮ / MAP OF EXITS AND ENTRANCES

	Povolení vjezd/výjezd Permitted entrance/exit
	Povolení vjezd mimo 19:15 až 20:00 Permitted exit except 19:15 and 20:00
	Povolení výjezd pouze od 19:15 do 19:50 Permitted exit between 19:15 to 19:50
	Povolení výjezd mimo 19:15 až 19:50 Permitted entrance/exit except 19:15 and 19:50
	Povolení vjezd/výjezd pouze do OC Palladium mimo čas 19:20 - 19:50 Permitted entrance/exit by OC Palladium only except time from 19:20 to 19:50
	Uplná uzavírka Full closure
	Přítoky přelez Course crossing
	Oblast Area
	čas uzavírky Closure time
	16:30 - 22:00
	17:30 - 21:00
	19:15 - 20:40

**NEVÍTE SI RADY S OBJÍZDNOU TRASOU?**



Stáhněte si aplikaci **WAZE**, která má o všech uzavírkách v den zájmu přehled a pověde Vás po nejrychlejších frekventovanějších trasách. Vaše zůstatky byly co nejkratší!

Více informací o aplikaci na [www.waze.com/cs](http://www.waze.com/cs) nebo na Google Play a App Store.

