

6. DUBNA 2024

DOPRAVNÍ INFORMACE PRO OBYVATELE PRAHY 1
TRAFFIC RESTRICTIONS IN PRAGUE 1 AREA
SHORT ENGLISH INFORMATION IS ON THE LAST PAGE

PRA HA
PRA GUE
PRA GA
PRA G



PŘEHLED DOPRAVNÍCH OPATŘENÍ

1/2MARATON PRAHA PRAGUE HALF MARATHON

RUNCZECH

ALL RUNNERS
ARE BEAUTIFUL

 **kudyznudy.cz**
CzechTourism



1/2MARATON PRAHA V ULICÍCH VAŠÍ ČTVRTI

V sobotu 6. dubna odstartuje již tradičně za tónů Smetanovy Vltavy první letošní závod série RunCzech, 1/2Maraton Praha 2024. Běžci z celého světa dorazí poznat krásy Prahy a po boku elitních atletů se vydají pokořit trať dlouhou 21,0975 km. To s sebou přináší i dopravní omezení v době konání závodu. Předem vám velice děkujeme za vaši toleranci a pochopení. Srdečně vás zveme na 1/2Maraton Praha 2024, buďte s námi součástí největší masové sportovní události v České republice, ať už v roli diváků nebo účastníků.

– pořadatelé 1/2Maratonu Praha

SLOVO STAROSTKY MĚSTSKÉ ČÁSTI PRAHY 1

Vážení sousedé,

jsem ráda, že i letos mám možnost přivítat u nás dnes již tradiční závod ze série RunCzech. Je pro mě ctí, že naše komunita může hostit tak významnou sportovní událost, která přitahuje účastníky z různých koutů naší země i ze zahraničí. I na letošek je připravena řada opatření, která zajistí plynulý průběh akce a minimalizaci dopadů na běžný život a dopravu. V tomto letáku naleznete důležité informace týkající se dopravního uspořádání a souvisejících doporučení. Věřím, že účastníci závodu i obyvatelé naší městské části projeví vzájemnou ohleduplnost a pochopení, které jsou pro takové události nezbytné. Přeji všem účastníkům, aby si závod užili, ať už si stanovili jakýkoliv cíl.

– Mgr. Terezie Radoměřská, starostka Prahy 1.

Ročník:
24.

Start & Cíl:
Bubenské nábřeží,
Praha

Počet účastníků
v roce 2023:
11 673

Dopravní info
a mapa závodu:



runczech.com/doprava

Délka trati:
21,0975 km

Start závodu:
10:00

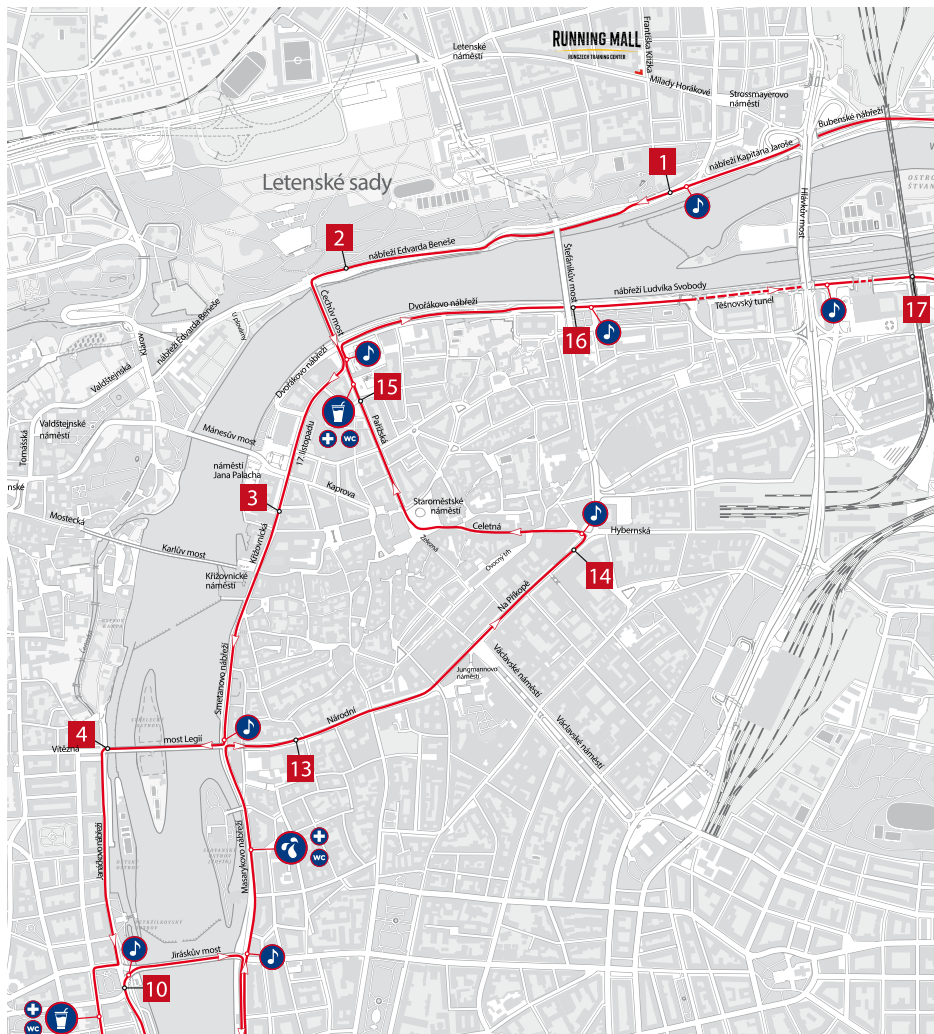
Ukončení závodu:
13:00

RUNCZECH APLIKACE NABÍZÍ:

Kompletní průvodce závodem, běžecká inspirace,
Mattoni FreeRun, virtuální balíček partnerských výhod a další.



RunCzech App



TRASA ZÁVODU NA ÚZEMÍ PRAHY 1

Předem se omlouváme za dopravní komplikace spojené s konáním 1/2Maratonu Praha. Na dalších stránkách uvádíme dopravní omezení v oblasti Prahy 1 a doporučení, jak se v této lokalitě dopravovat.

km

Předpokládaný čas prvního a posledního běžce
Estimated time of the first and the last runner

1 10:02 / 10:20

13 10:36 / 11:55

2 10:05 / 10:28

14 10:39 / 12:03

3 10:08 / 10:36

15 10:42 / 12:11

4 10:11 / 10:44

16 10:45 / 12:19

10 10:28 / 11:32

17 10:48 / 12:27



trasa závodu/ směr závodu
race course/ direction of the race



km vzdálenost
km distance



první pomoc
first aid



Music Point



občerstvovací stanice
refreshment point



osvěžovací stanice
sponges point



toalety
toilets

MAPPY.CZ

LOKALITY S OMEZENÍM PARKOVÁNÍ

Vozidla zaparkovaná v níže uvedených lokalitách budou z důvodu bezpečnosti závodu odtahována. Prosíme, přeparkujte své vozidlo a předejděte tak případným nepříjemnostem spojeným s odtahem.



ULICE 17. LISTOPADU

■ Oboustranně v celé délce dne 6. 4. (od 00:01 do 16:00)

KŘÍŽOVNICKÁ

■ Vpravo ve směru ke Karlovu mostu v úseku nám. Jana Palacha – Platněřská dne 6. 4. (od 00:01 do 16:00)

SMETANOVO NÁBŘEŽÍ

■ Oboustranně v úseku Karlův most – Betlémská dne 6. 4. (od 00:01 do 16:00)

NÁRODNÍ

■ Oboustranně v celé délce dne 6. 4. (od 00:01 do 16:00)

NA PŘÍKOPĚ

■ Oboustranně v úseku Panská – Hybernská dne 6. 4. (od 00:01 do 16:00)

CELETNÁ

■ Oboustranně v úseku Hybernská – Ovocný trh dne 6. 4. (od 00:01 do 16:00)

PAŘÍŽSKÁ

■ Oboustranně v celé délce dne 6. 4. (od 00:01 do 16:00)

DVOŘÁKOVO NÁBŘEŽÍ

■ Vpravo ve směru k Čechovu mostu mezi ulicemi Nové mlýny – Klášterská dne 6. 4. (od 00:01 do 16:00)

POZOR! ZÁKAZ ZASTAVENÍ PLATÍ PO CELÉ TRASE ZÁVODU!

NEVÍTE SI RADY S OBJÍZDNOU TRASOU?

Stáhněte si aplikaci **WAZE**, která má o všech uzavírkách v den závodu přehled a povede Vás po nejméně frekventované trase, aby Vaše zdržení bylo co nejkratší. Více informací o aplikaci na www.waze.com/cs nebo na Google Play a App Store.



OBLAST PRAHY 1

MŮŽNOSTI VJEZDU A VÝJEZDU 6. 4. 2024

Neomezený vjezd a výjezd po celou dobu závodu z ulic:

Dlouhá, Revoluční, Klimentská, Na Poříčí, Hybernská, Spálená, Vodičkova, Jindřišská, Senovážné náměstí, Petrské náměstí, V Celnici, Wilsonova

OBLAST MEZI ULICEMI 17. LISTOPADU, KŘÍŽOVNICKÁ, SMETANOVO NÁBŘEŽÍ, NÁRODNÍ, NA PŘÍKOPĚ, CELETNÁ, PAŘÍŽSKÁ: po dobu uzavírky výše zmíněných ulic tj. postupně 09:45 – 12:40

■ vjezd + výjezd do ulic Široká, Kaprova, Platněřská a přilehlých oblastí umožněn do 09:45 a od 10:40 přes náměstí Jana Palacha a ulici Široká. Od 09:45 do 10:30 umožněn vjezd přes ulici Širokou a přejezdem přes ulici Pařížskou

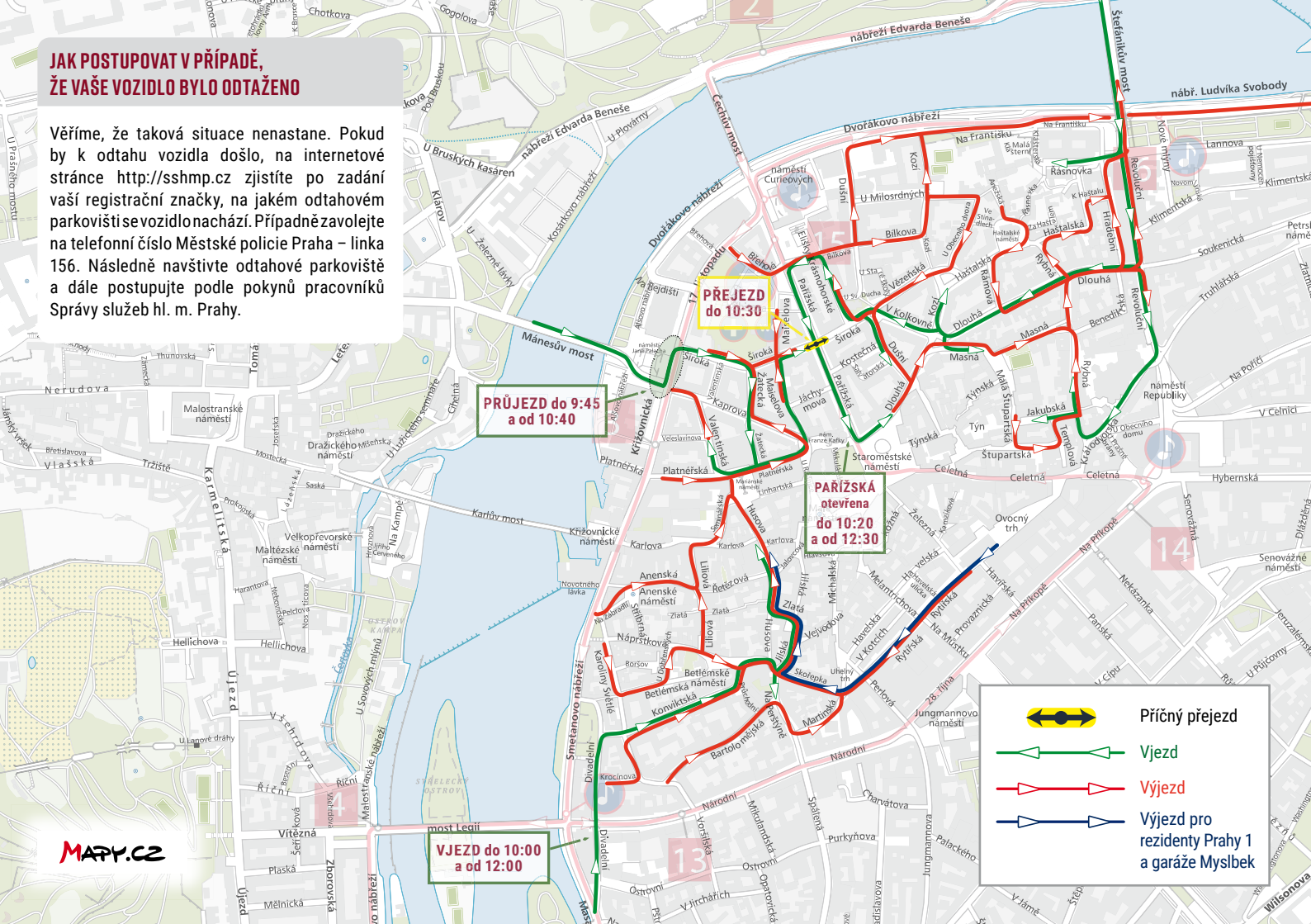
■ vjezd do oblasti Divadelní, Karolíny Světlé, Konviktská, Betlémské náměstí, Na Perštýně, Martinská, Uhelný trh, Skořepka umožněn do 10:00 a od 12:00 přes Masarykovo nábreží a ulici Divadelní

■ výjezd z oblasti Divadelní, Karolíny Světlé, Konviktská, Betlémské náměstí, Na Perštýně, Martinská, Uhelný trh, Skořepka umožněn přes ulici Jilská > Mariánské náměstí > Platněřská > Kaprova ● do 09:45 a od 10:40 příčným přejezdem na náměstí Jana Palacha ● od 09:45 do 10:30 Maiselova > Široká > příčným přejezdem přes ulici Pařížská

OBLAST MEZI ULICEMI CELETNÁ, PAŘÍŽSKÁ, DVOŘÁKOVO NÁBŘEŽÍ: po dobu uzavírky výše zmíněných ulic tj. 09:45 – 12:40, vjezd a výjezd neomezený přes Štefáníkův most a ulici Revoluční po celou dobu konání akce.

JAK POSTUPOVAT V PŘÍPADĚ, ŽE VAŠE VOZIDLO BYLO ODTAŽENO

Věříme, že taková situace nenastane. Pokud by k odtahu vozidla došlo, na internetové stránce <http://sshmp.cz> zjistíte po zadání vaší registrační značky, na jakém odtahovém parkovišti se vozidlo nachází. Případně zavolejte na telefonní číslo Městské policie Praha – linka 156. Následně navštivte odtahové parkoviště a dále postupujte podle pokynů pracovníků Správy služeb hl. m. Prahy.





**PŘEJEZD
do 10:30**


**PRŮJEZD do 9:45
a od 10:40**


**PAŘÍŽSKÁ
otevřena
do 10:20
a od 12:30**

**VJEZD do 10:00
a od 12:00**

 **Příčný přejezd**

 **Vjezd**

 **Výjezd**

 **Vjezd pro rezidenty Prahy 1
a garáže Myslbek**

ÚPLNÉ UZAVÍRKY ULIC (SOBOTA 6. 4. 2024)

Dopravu bude řídit Policie ČR ve spolupráci s Městskou policií Praha. Od 9:00 do 13:00 budou postupně po trase závodu uzavírány ulice a křižovatky (níže uvedené časy jsou orientační, doporučujeme vyjet s dostatečnou časovou rezervou). Otevření uzavírek bude v co nejkratším čase.

- **17. listopadu** 09:45 – 11:00
- **Křižovnická** 09:45 – 11:00
- **Smetanovo nábřeží** 09:45 – 11:00
- **most Legií** 09:45 – 11:00
- **Masarykovo nábřeží** 10:00 – 12:00
- **Národní** 10:10 – 12:10
- **Na Příkopě** 10:20 – 12:20
- **Celetná** 10:20 – 12:20
- **Pařížská** 10:20 – 12:30
- **Dvořákovo nábřeží** směrem k náměstí Jana Palacha 10:30 – 12:40

VÝLUKA MHD

S ohledem na změny v povrchové dopravě doporučujeme v centru města využívat hlavně linek metra.

Informace o změnách MHD naleznete na www.dpp.cz, nebo na infolince **Dopravního podniku hl. m. Prahy** – tel. číslo 296 191 817.



Dopravní podnik
hlavního města Prahy

BEZPLATNÁ DOPRAVNĚ-INFORMAČNÍ LINKA

Od pondělí 1. 4. do pátku 5. 4. (vždy od 9:00 do 18:00 hod) je vám k dispozici bezplatná dopravně-informační linka: 800 165 102

V den závodu, tj. v sobotu 6. 4., od 8:00 do 14:00 jsou k dispozici obě bezplatné dopravně-informační linky: 800 165 102 a 800 100 991.



800 165 102

1. 4. – 5. 4. 9:00 – 18:00
6. 4. 8:00 – 14:00



800 100 991

6. 4. 8:00 – 14:00

PRAGUE HALF MARATHON - TRAFFIC RESTRICTIONS



Vehicles parked in the locations listed below will be towed away for safety reasons. Please park your vehicle somewhere else to avoid inconvenience with potential tow.

PARKING RESTRICTIONS:

17. LISTOPADU – 6. 4. (from 00:01 am till 4 pm)

KŘÍŽOVNICKÁ – on the right side in the section from Náměstí Jana Palacha - Platněřská – 6. 4. (from 00:01 am till 4 pm)

SMETANOVO NÁBŘEŽÍ – both sides in the section Karlův most - Betlémská – 6. 4. (from 00:01 am till 4 pm)

NÁRODNÍ – 6. 4. (from 00:01 am till 4 pm)

NA PŘÍKOPĚ – both sides in the section Panská - Hyberská – 6. 4. (from 00:01 am till 4 pm)

CELETNÁ – both sides in the section Hyberská - Ovocný trh – 6. 4. (from 00:01 am till 4 pm)

PAŘÍŽSKÁ – 6. 4. (from 00:01 am till 4 pm)

DVOŘÁKOVO NÁBŘEŽÍ – on the right side in the section Nové mlýny – Klášterská 6. 4. (from 00:01 am till 4 pm)

THE POSSIBILITY OF ENTRANCE / EXIT IN AREA OF PRAGUE I: 6. 4. 2024

UNLIMITED ENTRANCE/EXIT DURING THE RACE FROM/TO THESE STREETS: Dlouhá, Revoluční, Klimentská, Na Poříčí, Hyberská, Spálená, Vodičkova, Jindřišská, Senovážné náměstí, Petrské náměstí, V Celnici, Wilsonova

AREA BETWEEN 17. LISTOPADU, KŘÍŽOVNICKÁ, SMETANOVO NÁBŘEŽÍ, NÁRODNÍ, NA PŘÍKOPĚ, CELETNÁ, PAŘÍŽSKÁ STREETS: during the closure of the above-mentioned streets, i.e. 09:45 am – 12:40 pm,

ENTRY + EXIT TO ŠIROKÁ, KAPROVA, PLATNĚŘSKÁ STREETS and surrounding areas until 09:45 am and from 10:40 am via náměstí Jana Palacha and Široká street from 9:45 am until 10:30 am via Široká street and crossover with Pařížská street

ACCESS TO THE AREA OF Divadelní, Karolíny Světlé, Konviktská, Betlémské náměstí, Na Perštýně, Martinská, Uhelný trh, Skořepka until 10:00 am from 12:00 pm via Masarykovo nábřeží and Divadelní street

EXIT FROM THE AREA OF Divadelní, Karolíny Světlé, Konviktská, Betlémské náměstí, Na Perštýně, Martinská, Uhelný trh, Skořepka via Jilská > Mariánské náměstí > Platněřská > Kaprova | until 09:45 and from 10:40 via cross-over to náměstí Jana Palacha | from 09:45 to 10:30 Maiselova > Široká > cross-over via Pařížská ulice.

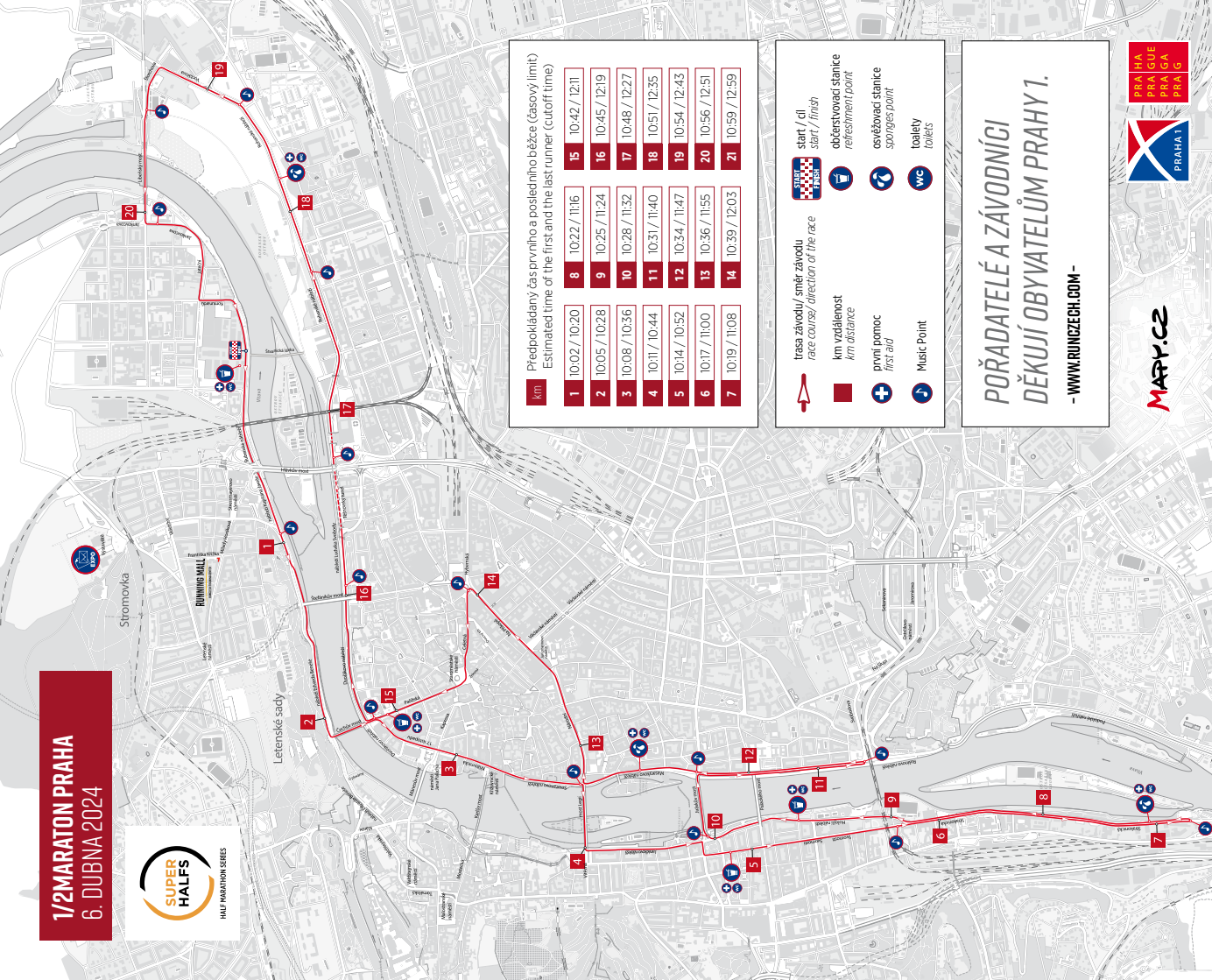
AREA BETWEEN CELETNÁ AND PAŘÍŽSKÁ, DVOŘÁKOVO NÁBŘEŽÍ: during the closure of the above-mentioned streets, i.e. 09:45 am – 12:40 pm, unlimited entry and exit via Štefáníkův most and Revoluční Street for the entire duration of the event

COMPLETE STREET CLOSURES ON SATURDAY 6th April 2024

17. listopadu 09:45 am – 11:00 am • Křižovnická 09:45 am – 11:00 am • Smetanovo nábřeží 09:45 am – 11:00 am • Most Legií 09:45 am – 11:00 am • Masarykovo nábřeží 10:00 am – 12:00 pm • Národní 10:10 am – 12:10 pm • Na Příkopě 10:20 am – 12:20 pm • Celetná 10:20 am – 12:20 pm • Pařížská 10:20 am – 12:30 pm • Dvořákovo nábřeží towards náměstí Jana Palacha 10:30 am – 12:40 pm



1/2MARATON PRAHA 6. DUBNA 2024



km Předpokládaný čas prvního a posledního běžce (časový limit)
Estimated time of the first and the last runner (Cutoff time)

1	10:02 / 10:20	8	10:22 / 11:16	15	10:42 / 12:11
2	10:05 / 10:28	9	10:25 / 11:24	16	10:45 / 12:19
3	10:08 / 10:36	10	10:28 / 11:32	17	10:48 / 12:27
4	10:11 / 10:44	11	10:31 / 11:40	18	10:51 / 12:35
5	10:14 / 10:52	12	10:34 / 11:47	19	10:54 / 12:43
6	10:17 / 11:00	13	10:36 / 11:55	20	10:56 / 12:51
7	10:19 / 11:08	14	10:39 / 12:03	21	10:59 / 12:59

trasa závodu / směr závodu
race course / direction of the race

km vzdálenost
km distance

první pomoc
first aid

Music Point

start / cíl
start / finish

občerstvovací stanice
refreshment point

osvěžovací stanice
sports point

toalety
toilets

POŘADATELÉ A ZÁVODNÍCI DĚKUJÍ OBYVATELŮM PRAHY 1.

- WWW.RUNZECH.COM -

MARV.CZ

