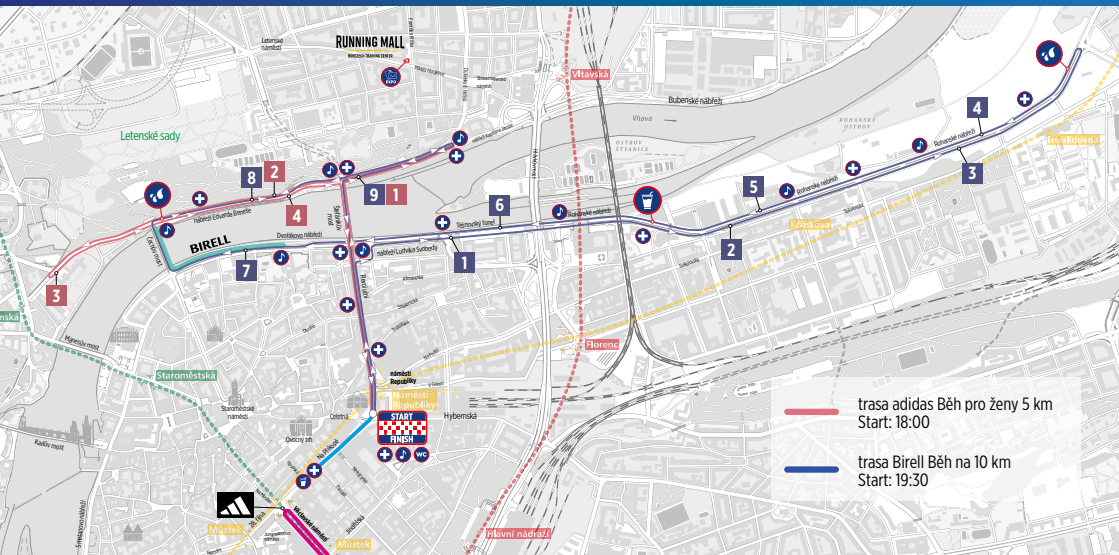


BIRELL BĚH NA 10 KM ADIDAS BĚH PRO ŽENY 5 KM 2. 9. 2023



PŘEHLED DOPRAVNÍCH OPATŘENÍ

INFORMACE PRO OBYVATELE PRAHY 1 / TRAFFIC RESTRICTIONS IN PRAGUE 1 AREA



RUNCZECH

ALL RUNNERS
ARE BEAUTIFUL



Milí sousedé,

v sobotu 2. září 2023 se v rámci běžeckých závodů Birell Grand Prix Praha vrátí do našeho města amatérští i profesionální běžci ze všech koutů České republiky i z řady dalších zemí. Krásné zážitky, které jsou s touto významnou sportovní akcí spojeny, jsou ale podmíněny některými krátkodobými dopravními omezeními. Jejich přehled a časový rozvrh naleznete mj. v tomto letáku. Děkuji vám předem za trpělivost a pochopení.

Mgr. Terezie Radoměřská, starostka Městské části Praha 1

Již pošestadvacáté se osvětlené ulice Prahy zaplní tisíci běžců a diváků podél trati. Běžecká akce Birell Grand Prix Praha je proslulá svou atmosférou a trasou, která je nejen okouzlující, ale také rychlá. Na start 10km závodu se tak každý rok sjíždějí nejlepší atleti světa a také tisíce nadšených amatérských běžců. Kratší 5km běh je pro změnu ryze ženskou záležitostí a s třemi tisíci účastnic největší dámskou běžeckou událostí. Pro letošní rok jsme trasu částečně upravili a zrychlili, což nahrává skvělým výkonům amatérských i profesionálních běžců. Oba závody jako obvykle odstartují před skvostem secesního umění, pražským Obecním domem. Kromě velké prestiže pro celé město s sebou tato akce přinese také drobné dopravní komplikace. Věříme, že najdete pochopení a dávku trpělivosti. Budeme velice vděční, pokud zajdete podpořit závodníky a užít si jednu z neuznávanějších sportovních akcí v atletickém světě. Děkujeme za Vaši toleranci, vstřícnost a přízeň.

pořadatelé Birell Grand Prix Praha

DOPRAVNÍ OPATŘENÍ V SOBOTU 2. ZÁŘÍ 2023

Veškerá dopravní opatření jsou platná pro akci **Birell Grand Prix Praha**, jehož součástí jsou tyto závody:

adidas Běh pro ženy 5 km (start 18:00) a **Birell Běh na 10 km** (start 19:30). Uzavírky se budou postupně otevírat po proběhnutí posledního běže.

PŘEDPOKLÁDANÉ ÚPLNÉ UZAVÍRKY KOMUNIKACÍ

Václavské náměstí (dolní polovina)	16:30 – 22:00
Na Příkopě	16:30 – 22:00
náměstí Republiky	16:30 – 22:00
Revoluční	17:30 – 21:00
nábřeží Edvarda Beneše	17:30 – 21:00
Štefánikův most	17:30 – 21:00
Letenský tunel	17:30 – 21:00
Čechův most	17:30 – 21:00
nábřeží Kpt. Jaroše (ve směru do centra)	17:30 – 21:00

Rohanské nábřeží z centra	19:20 – 20:15
Rohanské nábřeží do centra	19:20 – 20:45
Dvořákovo nábřeží z centra	19:20 – 19:50
Dvořákovo nábřeží do centra	19:20 – 20:50
nábřeží Ludvíka Svobody z centra	19:20 – 19:50
nábřeží Ludvíka Svobody do centra	19:20 – 20:45
Těšnovský tunel z centra	19:20 – 19:45
Těšnovský tunel do centra	19:20 – 20:45
Lannova	19:20 – 19:50
Nové mlýny	19:20 – 19:50

Uvedené časy jsou přibližné a mohou se mírně měnit podle aktuální situace, dopravu řídí policie ČR.

POZOR NA LOKALITY SE ZÁKAZEM ZASTAVENÍ – DNE 1. A 2. 9. 2023!

Dovolte, abychom vás upozornili, že **zákaz zastavení se vztahuje na celou trasu závodu. Prosíme, přeparkujte své vozidlo s dostatečným předstihem a přejeďte tak zbytečným nepříjemnostem spojených s odtahem.** Děkujeme.



ZÁKAZ ZASTAVENÍ PLATÍ:

od 1. 9. (18:00) do 2. 9. (24:00) – náměstí Republiky, Hyberská, Na Příkopě

dne 2. 9. 2023 od (12:00 – 23:00) – Revoluční, nábř. Edvarda Beneše, nábř. Kpt. Jaroše

(v úseku Štefánikův most – Dukelských hrdinů), Dvořákovo nábřeží v úseku Štefánikův most – Čechův most, Rohanské nábřeží


JAK POSTUPOVAT V PŘÍPADĚ, ŽE VAŠE VOZIDLO BYLO ODTAŽENO

Věříme, že takováto situace nenastane. Pokud by k odtahu došlo, na internetové stránce www.sshmp.cz zjistíte po zadání vaší registrační značky, na jakém odtahovém parkovišti se vaše auto nachází. Případně zavolejte na telefonní číslo Městské policie Praha linka 156. Následně navštívte odtahové parkoviště a dále postupujte podle pokynů pracovníků Správy služeb hl. m. Prahy.

VÝLUKA MHD

S ohledem na změny v povrchové dopravě doporučujeme v centru města využívat zejména linek metra. Informace o změnách MHD naleznete i na www.dpp.cz.

INFOLINKA MHD
296 191 817



MOŽNOSTI VJEZDU A VÝJEZDU Z/DO OBLASTI PRAHY 1

NEOMEZENÝ VJEZD/VÝJEZD PO CELOU DOBU ZÁVODU Z/DO TĚCHTO ULIC:

Hlávkův most a magistrála, Hyberská, Mánesův most, Pařížská, pravé nábřeží Vltavy v celé délce (Křižovnická, 17. listopadu) bez možnosti odbočení na Čechův a Štefáníkův most, Dvořákovo nábřeží a nábřeží Ludvíka Svobody.

OMEZENÝ POHYB VOZIDEL V CENTRU PO DOBU ZÁVODU V SOBOTU 2. 9. 2023

1. lokalita Na Příkopě (16:30 – 22:00) – není vjezd ani výjezd
2. lokalita náměstí Republiky – není průjezd do ulic Královdorská a Truhlářská (17:30 – 21:00) a přejezd z Celetné do Hyberské (16:30 – 21:15)
3. lokalita Revoluční
 - ve směru nám. Republiky – po celou dobu možný pouze vjezd do podzemních garáží OC Palladium z ulice Dlouhá
 - ve směru Štefáníkův most – mimo čas 19:15 – 19:50 je možný výjezd z ulice Soukenická, Klimentská a z podzemních garáží OC Palladium > Revoluční > Lannova > nábřeží Ludvíka Svobody a Revoluční > Štefáníkův most > nábřeží Kapitána Jaroše
4. lokalita Dlouhá – po celou dobu možný výjezd ulicí Hradební > Řásnovka > Klášterská > Dvořákovo nábřeží > nábřeží Ludvíka Svobody. V čase 19:20 až 19:50 výjezd z Hradební ulice pouze přes Štefáníkův most na nábřeží Kapitána Jaroše
5. lokalita Čechův a Štefáníkův most (uzavřeno 17:30 – 21:00) – možné objet přes Hlávkův či Mánesův most
6. lokalita Dvořákovo nábřeží (19:20 – 19:50) – výjezd ulicí Na Františku > Hradební > Řásnovka > Štefáníkův most > Nábřeží Kapitána Jaroše. Mimo tuto dobu výjezd ve směru z centra bez omezení.

BEZPLATNÁ DOPRAVNĚ-INFORMAČNÍ LINKA

K dispozici je vám bezplatná informační linka pro dotazy v souvislosti s dopravním omezením.



800 165 102

PONĚLÍ 28. 8. – PÁTEK 1. 9. 2023 (9:00 – 18:00) & SOBOTA 2. 9. 2023 (9:00 – 21:00)



TRAFFIC RESTRICTIONS IN PRAGUE 1 AREA ON THE RACE DAY

On Saturday the 2nd of September 2023, Prague streets will be full of runners from all over the world.

The **adidas Women's Race 5 km** starts at 6 p.m. at the Republic Square (náměstí Republiky), 7:30 p.m. is the start time of the **Birell 10 km Race**. The courses of both races are described on the first page of this leaflet.

CLOSURES:

The closed areas and exact times are indicated on the back side of this leaflet.

The huge range event brings traffic closures, which are controlled by the Police of the CR, and they go as following:

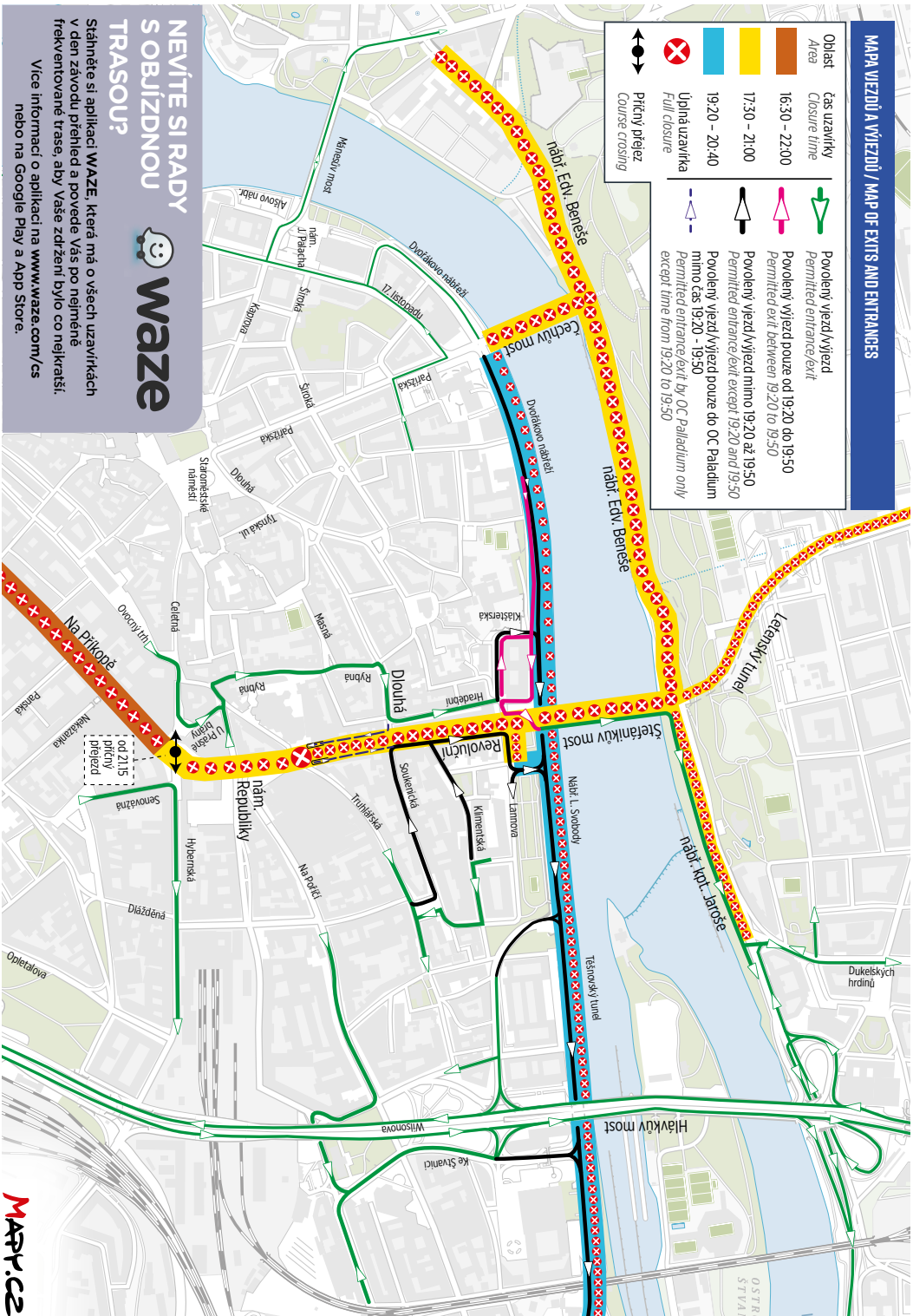
- 4:30 p.m. – 10 p.m. Na Příkopě, náměstí Republiky, Václavské náměstí;
5:30 p.m. – 9 p.m. Revoluční, nábřeží Edvarda Beneše, Štefáníkův most, Čechův most, nábřeží Kpt. Jaroše (way to centre), Letenský tunel;
7 p.m. – 9 p.m. Rohanské nábřeží, Dvořákovo nábřeží, nábřeží Ludvíka Svobody, Těšnovský tunel, Lannova str., Nové mlýny

NO PARKING:

Stopping the car is forbidden on the whole race route and will lead to the car towing. Please find another parking place and avoid any problems with the car towing. In case if it happens, please contact the Prague City Police on line 156 and follow the instructions.

MAPA VÝJEZDŮ A VÝJEZDŮ / MAP OF EXITS AND ENTRANCES

Oblast Area	čas uzavřky Closure time	Povolení výjezd Permitted entrance/exit
	16:30 - 22:00	Povolení výjezd pouze od 19:20 do 19:50 Permitted exit between 19:20 to 19:50
	17:30 - 21:00	Povolení výjezd k výjezd mimo 19:20 až 19:50 Permitted entrance/exit except 19:20 and 19:50
	19:20 - 20:40	Povolení výjezd k výjezd pouze do OC Palladium mimo čas 19:20 - 19:50 Permitted entrance/exit by OC Palladium only except time from 19:20 to 19:50
	Uplná uzavřka Full closure	
	Překrytí přejezd Course crossing	



NEVÍTE SI RADY
S OBIZIDNOU?



Stáhněte si aplikaci WAZE. Která má o všech uzavírkách v den závodu přehled a povie Váš po nejméně frekventované trase, aby Vaše zdržení bylo co nejkřehčí.

Více informací o aplikaci na www.waze.com/cs nebo na Google Play a App Store.