

RUNCZECH

ALL RUNNERS
ARE BEAUTIFUL

#BIRELLGRANDPRIX

#BIRELL10K

#ADIDAS5K

BIRELL PRAGUE GRAND PRIX

**PŘÍRUČKA DOBROVOLNÍKA
INFORMATION FOR VOLUNTEERS**



ZÁKLADNÍ INFORMACE O ZÁVODĚ

Birell Prague Grand Prix

Birell Běh na 10 km / Birell 10K Race

10 km | 3. 9. 2022 | 1,5 hod | Jednotlivci | Týmy - **START 19:30**

adidas Běh pro ženy 5 km / adidas Women's Race 5 km

5 km | 3. 9. 2022 | 45 min | Jednotlivci | týmy - **START 18:00**

Oba závody startují na náměstí Republiky, závod slaví 25. výročí.

Důležité: Pokud uvidíte cyklisty, bruslaře na trase nebo lidi, kteří nebudou mít na sobě startovní číslo, jste oprávněni jim přikázat, aby neprodleně trať opustili. V případě jejich neuposlechnutí, požádejte o pomoc policii. Pohyb na trase je z důvodu bezpečnosti striktně omezen jen na závodníky a organizátory.

V případě kolapsu běžce, volejte linku 155 a informujte také svého vedoucího.



Startovní číslo - muži



Startovní číslo - ženy



Startovní číslo - Elitní atleti



adidas Běh pro ženy 5 km



VE VÝJIMEČNÝCH PŘÍPADECH OHROŽENÍ



UTEČ DO BEZPEČÍ,
POKUD TO JDE

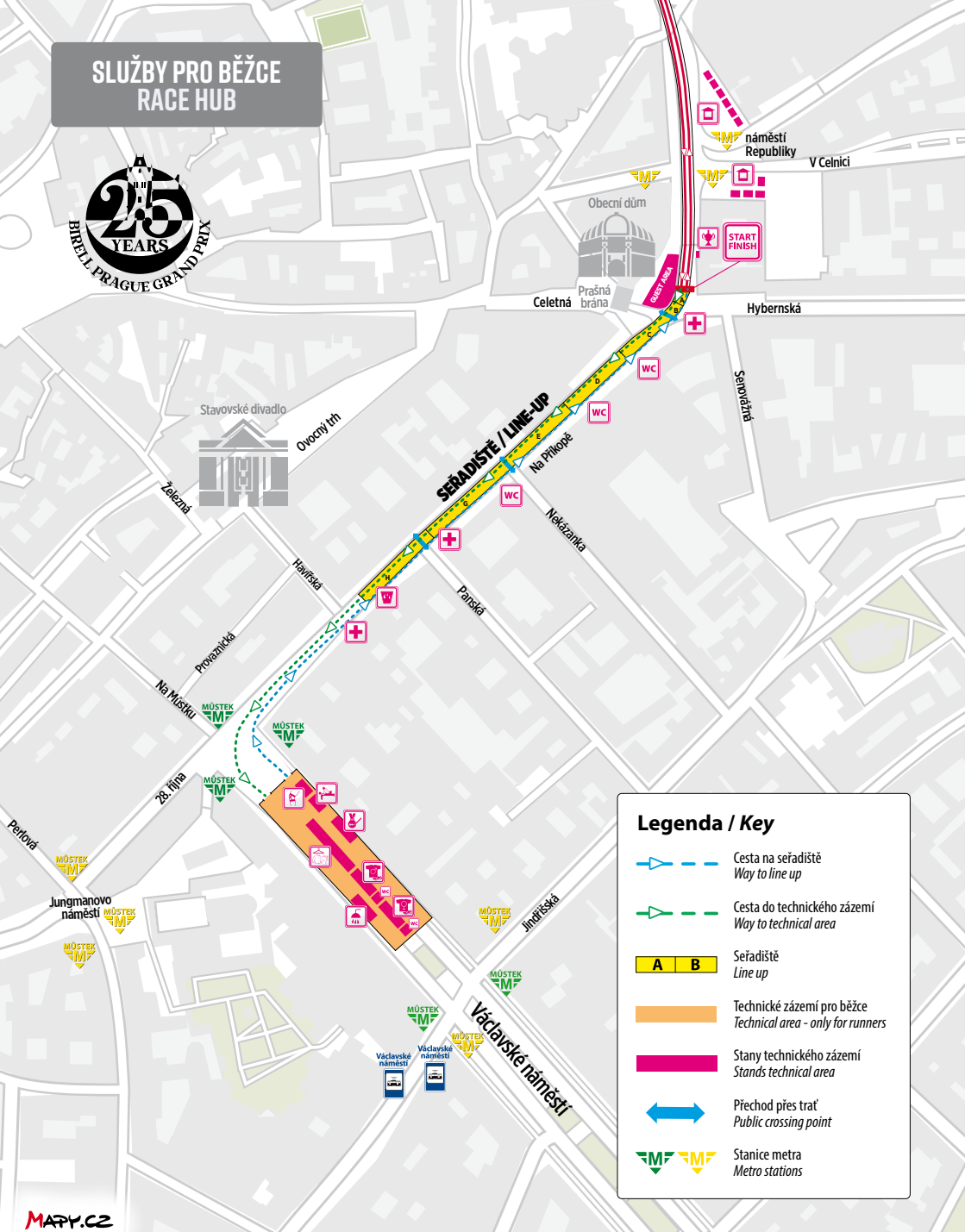


SCHOVEJ SE NEZAPOMEŇ ZTIŠIT
SVŮJ TELEFON



VOLEJ 155 NEBO 112 JEN POKUD
JE TO BEZPEČNÉ

SLUŽBY PRO BĚŽCE RACE HUB



Legenda / Key

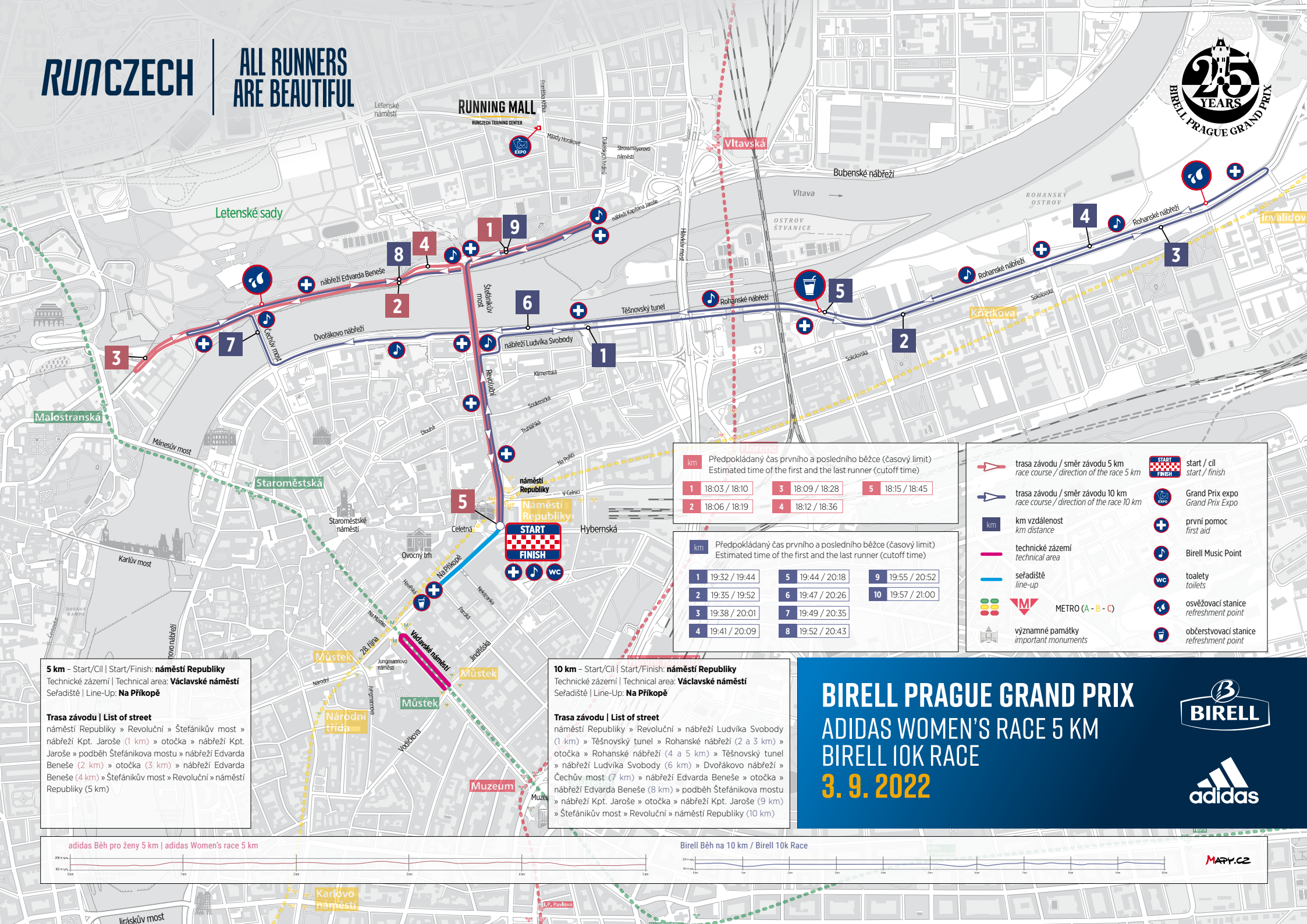
- Cesta na seřadiště
Way to line up
- Cesta do technického zázemí
Way to technical area
- Seřadiště
Line up
- Technické zázemí pro běžce
Technical area - only for runners
- Stany technického zázemí
Stands technical area
- Přechod přes trať
Public crossing point
- Stanice metra
Metro stations

MAPY.CZ

Start a cíl Start and Finish	Občerstvení Refreshment point	Taping Tejpování	Sátna muži Changing rooms - men	Sprchy Showers	Award ceremony Vyhlašování vítězů	Toilets Toilety
Stánky partnerů Partners stands	První pomoc First aid	Vyrývání na medaile Medal engraving	Sátna ženy Changing rooms - women	Úschovna Bag deposit	Masáže Massage	

RUNCZECH

ALL RUNNERS ARE BEAUTIFUL



RUNNING MALL
RUNCZECH TRAINING CENTER

Letenské náměstí

Vltavská

Bubenské nábreží

Letenské sady

ROHANSKÝ OSTROV

Vltava

OSTROV STYANICE

Rohanské nábreží

Invalidov

nábřeží Edvarda Beneše

Tešnovský tunel

Křižíkova

Malostranská

Mánesův most

Staroměstská

náměstí Republiky

Náměstí Republiky

Hyberská

Staroměstské náměstí

Ovocný trh

Na Příkopě

Hyberská

Na Příkopě

Hyberská

Hyberská

Hyberská

Hyberská

Hyberská

Hyberská

Hyberská

Hyberská

Hyberská

Hyberská

Hyberská

Hyberská

Hyberská

Hyberská

Hyberská

Hyberská

Hyberská

Hyberská

Hyberská

Hyberská

Hyberská

Hyberská

Hyberská

Hyberská

km Předpokládaný čas prvního a posledního běžce (časový limit)
Estimated time of the first and the last runner (cutoff time)

1	18:03 / 18:10	3	18:09 / 18:28	5	18:15 / 18:45
2	18:06 / 18:19	4	18:12 / 18:36		

km Předpokládaný čas prvního a posledního běžce (časový limit)
Estimated time of the first and the last runner (cutoff time)

1	19:32 / 19:44	5	19:44 / 20:18	9	19:55 / 20:52
2	19:35 / 19:52	6	19:47 / 20:26	10	19:57 / 21:00
3	19:38 / 20:01	7	19:49 / 20:35		
4	19:41 / 20:09	8	19:52 / 20:43		

- trasa závodu / směr závodu 5 km
race course / direction of the race 5 km
- trasa závodu / směr závodu 10 km
race course / direction of the race 10 km
- km vzdálenost
km distance
- technické zázemí
technical area
- seřadíště
line-up
- METRO (A - B - C)
- významné památky
important monuments
- start / cíl
start / finish
- Grand Prix expo
Grand Prix Expo
- první pomoc
first aid
- Birell Music Point
- toalety
toilets
- osvěžovací stanice
refreshment point
- občerstvovací stanice
refreshment point

5 km – Start/Cíl | Start/Finish: náměstí Republiky
Technické zázemí | Technical area: **Václavské náměstí**
Seřadíště | Line-Up: **Na Příkopě**

Trasa závodu | List of street
náměstí Republiky » Revoluční » Štefánikův most »
nábreží Kpt. Jaroše (1 km) » otočka » nábreží Kpt.
Jaroše » podběh Štefánikova mostu » nábreží Edvarda
Beneše (2 km) » otočka (3 km) » nábreží Edvarda
Beneše (4 km) » Štefánikův most » Revoluční » náměstí
Republiky (5 km)

10 km – Start/Cíl | Start/Finish: náměstí Republiky
Technické zázemí | Technical area: **Václavské náměstí**
Seřadíště | Line-Up: **Na Příkopě**

Trasa závodu | List of street
náměstí Republiky » Revoluční » nábreží Ludvíka Svobody
(1 km) » Tešnovský tunel » Rohanské nábreží (2 a 3 km) »
otočka » Rohanské nábreží (4 a 5 km) » Tešnovský tunel
» nábreží Ludvíka Svobody (6 km) » Dvořákovo nábreží »
Čechův most (7 km) » nábreží Edvarda Beneše » otočka »
nábreží Edvarda Beneše (8 km) » podběh Štefánikova mostu
» nábreží Kpt. Jaroše » otočka » nábreží Kpt. Jaroše (9 km)
» Štefánikův most » Revoluční » náměstí Republiky (10 km)

BIRELL PRAGUE GRAND PRIX

ADIDAS WOMEN'S RACE 5 KM

BIRELL 10K RACE

3. 9. 2022



MARV.CZ

DOPRAVNÍ OPATŘENÍ V SOBOTU 3. ZÁŘÍ 2022

Veškerá dopravní opatření jsou platná pro akci **Birell Grand Prix Praha**, jehož součástí jsou tyto závody: **adidas Běh pro ženy 5 km** (start 18:00) a **Birell Běh na 10 km** (start 19:30). Uzavírá se budou postupně otevírat po proběhnutí posledního běže.

PŘEDPOKLÁDANÉ ÚPLNÉ ZAVÍRKY KOMUNIKACÍ

Václavské náměstí (dolní polovina)	16:30 – 22:00
Na Příkopě	16:30 – 22:00
náměstí Republiky	16:30 – 22:00
Revoluční	17:30 – 21:00
nábřeží Edvarda Beneše	17:30 – 21:00
Štefánikův most	17:30 – 21:00
Čechův most	17:30 – 21:00
nábřeží Kpt. Jaroše z centra (v úseku Štefánikův most – Dukelských hrdinů)	17:30 – 21:00
Letenský tunel (ve směru do centra)	17:30 – 21:00

Rohanské nábřeží z centra	19:20 – 20:15
Rohanské nábřeží do centra	19:20 – 20:45
Dvořákovo nábřeží z centra	19:20 – 19:50
Dvořákovo nábřeží do centra	19:20 – 20:50
nábřeží Ludvíka Svobody z centra	19:20 – 19:50
nábřeží Ludvíka Svobody do centra	19:20 – 20:45
Těšnovský tunel z centra	19:20 – 19:45
Těšnovský tunel do centra	19:20 – 20:45
Lannova	19:20 – 19:50
Nové mlýny	19:20 – 19:50

Uvedené časy jsou přibližné a mohou se mírně měnit podle aktuální situace, dopravu řídí policie ČR.

POZOR NA LOKALITY SE ZÁKAZEM ZASTAVENÍ – DNE 2. A 3. 9. 2022!

Dovolte, abychom vás upozornili, že **zákaz zastavení se vztahuje na celou trasu závodu. Prosíme, přeparkujte své vozidlo s dostatečným předstihem a předejete tak zbytečným nepříjemnostem spojených s odtahem.** Děkujeme.



ZÁKAZ ZASTAVENÍ PLATÍ:

od 2. 9. (18:00) do 3. 9. (24:00) – náměstí Republiky, Hyberská

od 2. 9. (22:00) do 3. 9. (24:00) – Na Příkopě

dne 3. 9. 2022 od (12:00 – 23:00) – Revoluční, nábř. Edvarda Beneše, nábř. Kpt. Jaroše (v úseku Štefánikův most – Dukelských hrdinů), Dvořákovo nábřeží, Rohanské nábřeží

JAK POSTUPOVAT V PŘÍPADĚ, ŽE VAŠE VOZIDLO BYLO ODTAŽENO

Věříme, že takováto situace nenastane. Pokud by k odtahu došlo, na internetové stránce www.sshmp.cz zjistíte po zadání vaší registrační značky, na jakém odtahovém parkovišti se vaše auto nachází. Případně zavolejte na telefonní číslo Městské policie Praha linka 156. Následně navštivte odtahové parkoviště a dále postupujte podle pokynů pracovníků Správy služeb hl. m. Prahy.

MOŽNOSTI VJEZDU A VÝJEZDU Z/DO OBLASTI PRAHY 1

NEOMEZENÝ VJEZD/VÝJEZD PO CELOU DOBU ZÁVODU Z/DO TĚCHTO ULIC:

Hlávkův most a magistrála, Hyberská, Mánesův most, Pařížská, pravé nábřeží Vltavy v celé délce (Křižovnická, 17. listopadu) bez možnosti odbočení na Čechův a Štefánikův most, Dvořákovo nábřeží a nábřeží Ludvíka Svobody.

OMEZENÝ POHYB VOZIDEL V CENTRU PO DOBU ZÁVODU

1. lokalita **Na Příkopě (16:30–22:00)** – není vjezd ani výjezd
2. lokalita **náměstí Republiky** – není příjezd do ulic Královská a Truhlářská (17:30–21:00) a přejezd z Celetné do Hyberské (16:30–21:15)
3. lokalita **Revoluční**
 - ve směru nám. Republiky – po celou dobu možný pouze vjezd do podzemních garáží OC Palladium z ulice Dlouhá
 - ve směru Štefánikův most – mimo čas 19:20–19:50 je možný výjezd z ulice Soukenická, Klimentská a z podzemních garáží OC Palladium > Revoluční > Lannova > nábřeží Ludvíka Svobody
4. lokalita **Dlouhá** – po celou dobu možný výjezd ulic Hradební > Řásnovka > Klášterská > Dvořákovo nábřeží > nábřeží Ludvíka Svobody. V čase 19:20 až 19:50 výjezd z Hradební ulice pouze přes Štefánikův most do Letenského tunelu.
5. lokalita **Čechův a Štefánikův most (uzavřeno 17:30–21:00)** – možné objet přes Hlávkův či Mánesův most
6. lokalita **Dvořákovo nábřeží (19:20–19:50)** – vjezd ulic Na Františku > Hradební > Řásnovka > Štefánikův most > Letenský tunel. Mimo tuto dobu výjezd ve směru z centra bez omezení.









BEZPLATNÁ DOPRAVNĚ-INFORMAČNÍ LINKA

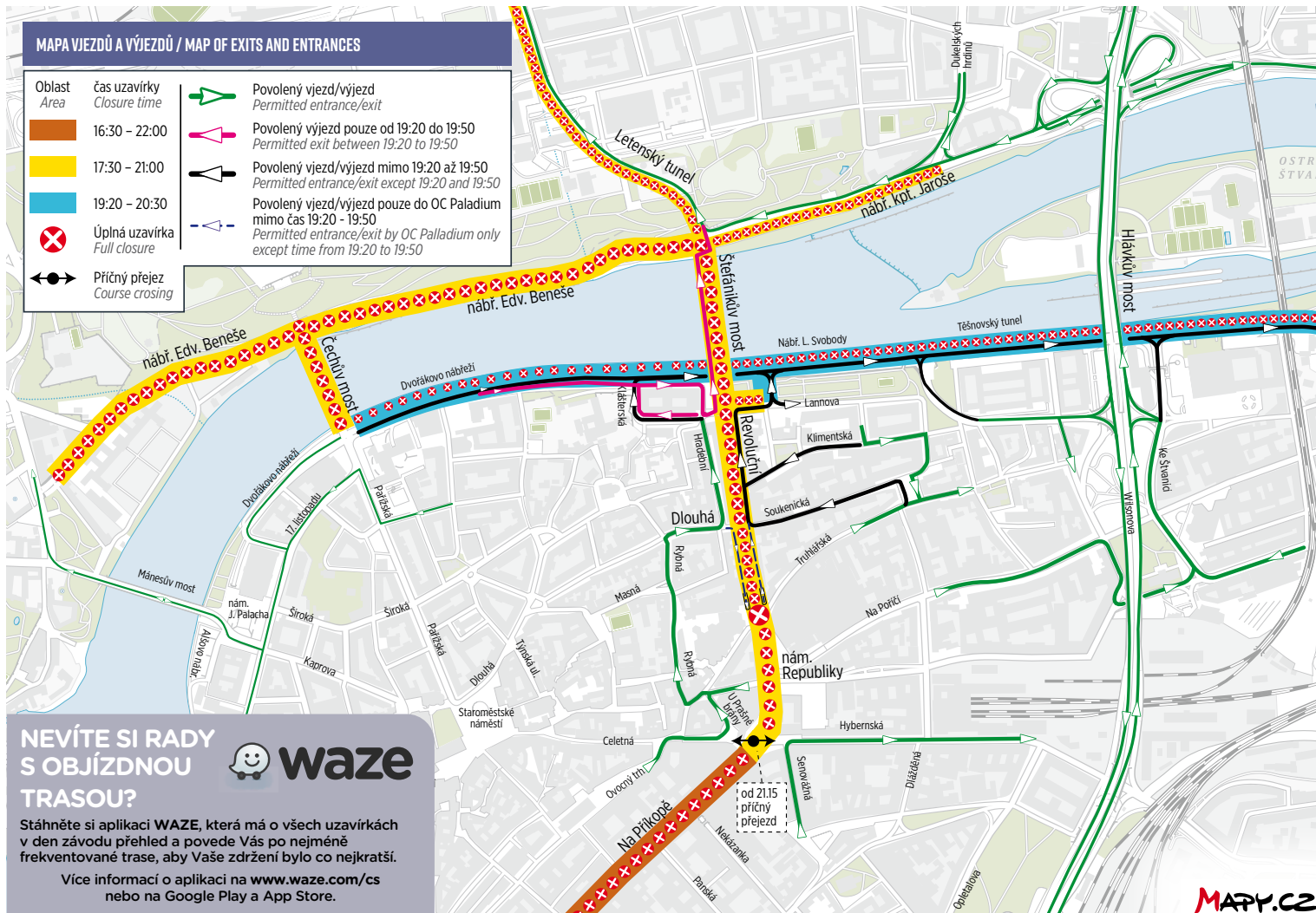
29. 8. – 2. 9. 2022 (9:00 – 18:00) & 3. 9. 2022 (9:00 – 21:00)



800 165 102

MAPA VJEZDŮ A VÝJEZDŮ / MAP OF EXITS AND ENTRANCES

Oblast Area	čas uzavírky Closure time		Povoleny vjezd/výjezd Permitted entrance/exit
	16:30 – 22:00		Povoleny vjezd pouze od 19:20 do 19:50 Permitted exit between 19:20 to 19:50
	17:30 – 21:00		Povoleny vjezd/výjezd mimo 19:20 až 19:50 Permitted entrance/exit except 19:20 and 19:50
	19:20 – 20:30		Povoleny vjezd/výjezd pouze do OC Palladium mimo čas 19:20 - 19:50 Permitted entrance/exit by OC Palladium only except time from 19:20 to 19:50
	Úplná uzavírka Full closure		
	Příčný přejezd Course crossing		



NEVÍTE SI RADY
S OBJÍZDNOU
TRASOU?



Stáhněte si aplikaci **WAZE**, která má o všech uzavírkách v den závodu přehled a povede Vás po nejméně rekventované trase, aby Vaše zdržení bylo co nejkratší.

Více informací o aplikaci na www.waze.com/cs nebo na Google Play a App Store.



PRAHA PRAGUE

Orientační plán metra

Metro map



Letiště Václava Havla Praha
Václav Havel Airport Prague



trvalý stav, únor 2018

© Dopravní podnik hl. m. Prahy, akciová společnost



296 19 18 17
www.dpp.cz



Dopravní podnik
hlavního města Prahy



PRAŽSKÁ
INTEGROVANÁ
DOPRAVA

PRVNÍ POMOC V KOSTCE

Na trati jsou zdravotníci. V případě potřeby, přivolejte pomoc zdravotníka. Přesto se může stát, že se dostanete do situace, kdy budete muset poskytovat první pomoc sami. Vaším úkolem je sledovat běžce na trati, ale může se stát, že první pomoc může potřebovat i někdo jiný – třeba divák. Buďte připraveni ji poskytnout!

JAK VOLAT NA LINKU 155

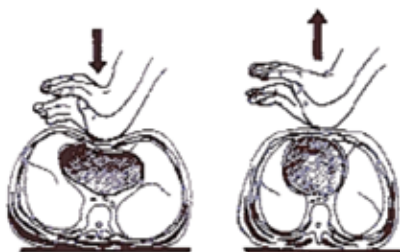
- nepanikařte
- řekněte srozumitelně:
 - kdo volá
 - kde se nacházíte (popište vaše místo, ulice a např. číselný štítek na lampě veř. osvětlení)
 - co se stalo, případně kolik osob je postiženo/zraněno
 - v případě běžce uvádějte vždy jeho **startovní číslo** na hrudi z důvodu jasné identifikace
- poslouchejte dispečerky a nechte si poradit, jsou to speciálně vyškolené zdravotní sestry!
- již zavolání na 155 a následování rad dispečerek je poskytnutí první pomoci!

Nejčastěji se můžete setkat s některou z následujících modelových situací:

NĚKDO NÁHLE ZKOLABOVAL A ZŮSTÁVÁ BEZVLÁDNĚ LEŽET

- Nejdříve voláme tísňovou linku (155), potom poskytujeme první pomoc.
 - Pokud postižený komunikuje, ponecháme jej v poloze, v jaké se nachází, případně jaká mu nejlépe vyhovuje (na boku, v polosedě apod.). Po celou dobu do příjezdu záchranné služby zůstáváme u postiženého a trvale monitorujeme jeho stav.
 - Pokud nekomunikuje, ale s jistotou vidíme, že dýchá v normálním tempu („jako když spí“), ponecháme jej v poloze, v jaké se nachází, až do příjezdu záchranné služby a NEPŘETRŽITĚ monitorujeme stav dýchání.
 - Pokud nekomunikuje a nejsme si jisti, že dýchá, nebo dýchá „divně“ (vidíme jen ojedinělé, lapavé nádechy, dýchá „jako kapr“), považujeme stav za zástavu oběhu a zahájíme nepřímou masáž srdce.
- **Technika nepřímé masáže srdce:** Napjatýma rukama rytmicky stlačujeme dolní polovinu hrudní kosti (tj. asi mezi prsy) do hloubky nejméně 5 cm (u dospělého), frekvencí nejméně 100x za minutu (asi 2x za sekundu).
V OŽIVOVÁNÍ POKRAČUJEME AŽ DO PŘÍJEZDU ZÁCHRANNÉ SLUŽBY NEBO DO DOBY, NEŽ POSTIŽENÝ ZAČNE REAGOVAT! Ojedinělé nádechy v průběhu ožívání nejsou důvodem k přerušení kompresí.

- Pokud jde o malé dítě, ze všeho nejdříve se přesvědčíme, zda nemá něco v ústech, důrazně je poplácáme mezi lopatkami a případně je zkusíme „prodechnout“ několika vdechy z plic do plic. Další postup je již shodný s postupem u dospělých.



NĚKDO NÁHLE ZKOLABOVAL A MÁ ZÁCHVAT KŘEČÍ CELÉHO TĚLA

S aktivní první pomocí počkáme, až křeče odezní. Snažíme se jen zabránit případnému dalšímu zranění. Časový interval využijeme pro tísňové volání. NIKDY se nesnažíme v průběhu křečí násilím „vypáčit“ čelist s cílem obnovit dýchání. Naopak, když křeče odezní, je maximálně

důležité ohlídat, zda postižený začal **normálně** dýchat. Pokud po odeznění křečí vzniknou jakékoliv pochybnosti o stavu dýchání, uvolníme dýchací cesty, případně zahájíme nepřímou masáž srdce – viz výše.

NĚKOMU SE NÁHLE ZAČALO ŠPATNĚ DÝCHAT / BOLET NA PRSOU / OCHRNU(A)

IHNED voláme záchranou službu (155). Postižený zůstane v absolutním klidu, optimálně v polosedě event. vsedě, případně v poloze, která mu samotnému nejlépe vyhovuje. Pokud dojde ke kolapsu – viz výše.

DOŠLO K VÁŽNÉ NEHODĚ/ ÚRAZU

- Pokud je máme k dispozici, použijeme gumové rukavice.
- Ujasníme si, kolik je postižených a co se stalo, a přivoláme záchranou službu
- Zastavíme případné tepenné krváčení (tlakovým obvazem, event. zaškrcením)
- Snažíme se udržet postiženého v teple (přikrytím)
- Pokud postižený nedýchá, nebo dýchá špatně, položíme jej na záda a záklonem hlavy uvolníme dýchací cesty
- Pokud nedýchá ani pak, zahájíme resuscitaci (komprese hrudníku) – viz výše.

Poloha: S postiženým manipulujeme jen tehdy, pokud je to nutné (např. pro uvolnění dýchacích cest). Vyvarujeme se prudkých pohybů, zejména předklonů, záklonů a rotací hlavy. Ideální je, pokud hlava a tělo postiženého udržují stále stejnou osu. Pokud postižený sám aktivně zaujímá nějakou polohu, nebráníme mu. Pokud je v bezvědomí, ale dýchá, ponecháme jej v poloze, v jaké se nachází. Pokud je možnost volby, je u postiženého, který komunikuje, ve většině případů ideální poloha v polosedě.

POKYNY PRO BEZPEČNOST DOBROVOLNÍKŮ, BĚŽCŮ, DIVÁKŮ, ORGANIZÁTORŮ A VŠECH OBYVATEL MĚSTA

V případě, že by došlo ke zrušení závodu během jeho konání, je třeba dodržet následující základní pokyny:

- Informaci o zrušení závodu se dozvíš od svého vedoucího, případně od člena bezpečnostní agentury Čechy men nebo od Policie ČR nebo Městské policie. Nikdo jiný tuto informaci nepředává. Neposkytuj informace médiím a novinářům. Informace podává pouze tiskový mluvčí RunCzech.
- Postupuj podle jasných pokynů.
- Nepanikař, zajisti bezpečnost sobě a ostatním.
- Nikdy neodcházej, aniž bys to nahlásil svému vedoucímu. Místo srazu v případě zrušení závodu je tam, kde jste se na začátku sešli. Sem přejdi a dozvíš se víc.
- V případě, že není na toto konkrétní místo z důvodu bezpečnosti možný příchod, jdi na Karlovo náměstí, před Novoměstskou radnicí (místo srazu organizátorů a dobrovolníků), kde se dozvíš další informace.

Je důležité, abys o sobě dal vědět, abychom tě nehledali!

ETICKÝ KODEX DOBROVOLNÍKA:

- Správný dobrovolník má vždy oči otevřené a je připraven pomoci v každé situaci.
- Správný dobrovolník povzbuzuje, dokud poslední běžec není v cíli.
- Správného dobrovolníka nikdo nespatří během závodu s cigaretou ani alkoholem.
- Správný dobrovolník se za každých okolností snaží být tou nejlepší vizitkou RunCzech a České republiky – „svět se dívá!“.
- Správný dobrovolník nikdy nenechá svůj tým ve štychu!
- Správný dobrovolník naslouchá pokynům svého vedoucího. V krizové situaci přijme rychlé rozhodnutí s chladnou hlavou.
- Úsměv nic nestojí a jde s ním vše lépe!
- Správný dobrovolník ví, že organizace závodu nekončí s posledním závodníkem v cíli.



www.facebook.com/groups/dobrovolnicirunczech
www.runczech.com/dobrovolnici

SLOVNÍČEK

Česky Anglicky

Běž!	Keep going!
Jaké je vaše startovní číslo?	What is your start number?
Jste v pořádku?	Are you OK?
Doporučujeme vám odstoupení od závodu.	We recommend you to terminate the race!
Kde jsou záchody?	Where is toilet?
Zavolejte mi lékaře!	Call an emergency!
Jak se dostanu na start?	How do I get to the start?
Technické zázemí je tímto směrem.	The technical area is this way.
Jak se dostanu do EXPA?	Which way is the EXPO?
vpravo	right
vlevo	left
noha	leg
koleno	knee
kotník	ankle
křeč	cramp
puchýř	blister
náplast	plaster

Důležitá tel. čísla:

Záchranná služba:	155
Hasiči:	150
Policie ČR:	158



FAQ / ČASTO KLADENÉ OTÁZKY – BIRELL GRAND PRIX PRAHA

■ **Kde se vyzvedávají startovní čísla?**

Grand Prix Expo je součástí běžeckého centra Running Mall na adrese Františka Křížka 11, Praha 7 – Holešovice (vchod z ulice Milady Horákové). Do expo doporučujeme jet z náměstí Republiky tramvají číslo 8 nebo 26 na Kamenická, pak 100m pěšky dolů nebo metrem na zastávku Vltavská, pak tramvají číslo 25, číslo 1 nebo číslo 12 na zastávku Kamenická. Číslo je možné vyzvednout v den závodu do 17:00.

■ **Jak se dostanu na start?**

Line-up se nachází v ulici Na Příkopě, start je na náměstí Republiky.

■ **Kdo může do technického zázemí?**

Technické zázemí je určeno pouze běžcům a z bezpečnostních důvodů je určeno pouze jim, kontrola vpustí pouze běžce se startovním číslem nebo organizátory s akreditací. Najděte si prosím místo u trati, kde kamaráda uvidíte a domluvte se na místě, kde se po závodě potkáte.

■ **Proč nemůžu do jiného koridoru, než který mám uvedený na startovním čísle?**

Koridory jsou spočítány přesně na kapacitu, víc lidí se do nich nevejde, navíc jsou určeny tak, aby byl závod plynulý a start bezpečný.

■ **Kde naleznou svoje ztracené věci?**

V dobrovolnickém stanu na náměstí Republiky. Následující pracovní den budou ztráty uloženy v Running Mallu na ulici Františka Křížka 11 (viz expo).

■ **Kudy vede trasa?**

Podívejte se na mapu umístěnou na náměstí na informační desce, případně je možno ukázat mapu v této brožurě.

■ **Kde se nachází centrum závodu?**

Středem dění je náměstí Republiky, nachází se zde start i cíl závodu.

■ **Kolik stojí jízdenka v metru?**

Platné startovní číslo = jízdenka v sobotu 3. 9. od 16.00 do 23.00. Ostatní dospělí dle tarifu PID.

■ **Můžu si nechat vyrýt čas na medaili?**

Ano, za poplatek (pokud je objednáno = na čísle m v kroužku – poté už je zaplacen) v technickém zázemí.

■ **Kde je GUEST zone / VIP zone?**

Poblíž startovní brány před Obecním domem. Vstup je pouze pro zvané hosty.

■ **Kde najdu první pomoc?**

V prostoru za cílovou bránou, u vchodu do technického zázemí a na trase – dle mapy. Co to je technické zázemí? Zóna určená pouze pro běžce, kde se mohou v klidu před závodem připravit na start a po doběhu v klidu odpočinout a naleznou zde veškeré služby, které potřebují (toalety, šatny, úschovnu, masáže, sprchy apod.). Nachází se v dolní části Václavského náměstí.

■ **Kde si mohu uschovat věci?**

V technickém zázemí, které se nachází v dolní části Václavského náměstí.

■ **Do kdy platí uzavírka silnic?**

Uzavírka silnic tratě závodu platí od 16:30 a trvá až do otevření jednotlivých oblastí, kde již běžci proběhli a komunikace jsou vyčištěny, nejpozději do 21:00.

■ **Od kdy do kdy platí uzavírka centra závodu?**

Ulice Na Příkopě, náměstí Republiky, Václavské náměstí. Dolní polovina Václavského náměstí je uzavřena od 16:30 do 22:00.

■ **Jak se pořádání závodu projeví na provoz MHD?**

Informace o nezbytných změnách v provozu MHD v povrchové dopravě jsou k nalezení na www.dpp.cz.

■ **Je možné projet vozem v době závodu přes trasu závodu?**

Z důvodu bezpečnosti toto v době uzavírky možné není. Průjezd IZS (záchranná služba, policie, hasiči) je samozřejmě povolen.

■ **Je možné projít pěšky v době závodu přes trasu závodu?**

Samozřejmě, vyčkejte prosím na moment, kdy bude startovní pole roztrhané, a se zvýšenou obezřetností přejděte.