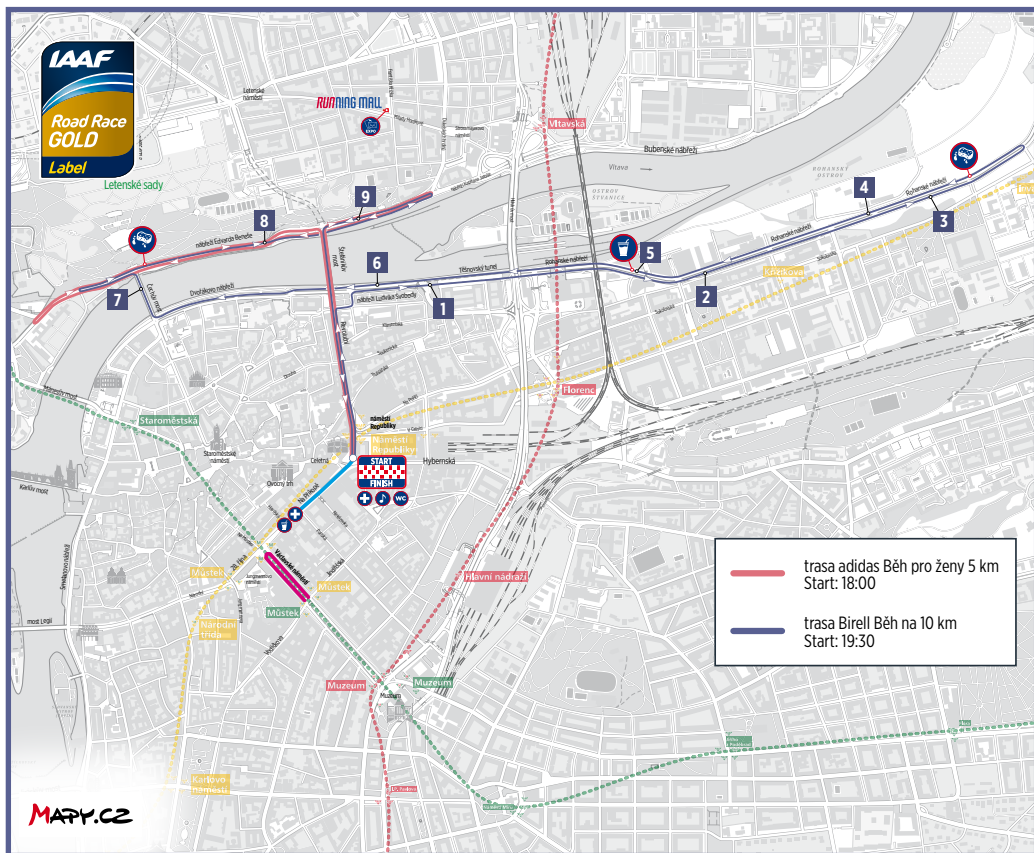


BIRELL GRAND PRIX PRAHA

7. ZÁŘÍ 2019

RUNCZECH



PŘEHLED DOPRAVNÍCH OPATŘENÍ

INFORMACE PRO OBYVATELE PRAHY 1

TRAFFIC RESTRICTIONS IN PRAGUE 1 AREA

Short English information is on the last page and on www.runczech.com



Milí sousedé,

v sobotu 7. září bude Praha opět hostit běžce z celého světa. Vedle hezkých zážitků tyto mimořádné akce vždy znamenají také dopravní a další omezení, která se nás místních dotknou. Rád bych vám proto předal tyto důležité dopravní informace a upřímně poděkoval za vaše pochopení a vstřícnost.

Mgr. Pavel Čížinský, starosta Městské části Praha 1

Birell Grand Prix Praha – 24. ročník je nejslavnějším závodem na světě nejen proto, že přivítá tisícovky běžců a zároveň dodnes drží ženský světový rekord a druhý nejlepší mužský světový výkon na desetikilometrové trati. Pro letošní rok jsme trasu částečně upravili a doufáme, že bude nahrávat skvělým výkonům amatérských a profesionálních běžců.

Oba závody jako obvykle odstartují před skvostem secesního umění, pražským Obecním domem. Kromě velké prestiže pro celé město přinese ovšem také drobné dopravní komplikace, pro něž, věříme, najdete pochopení a dávku trpělivosti během sobotního konání závodů. Budeme velice vděční, pokud zajdete podpořit závodníky a užít si jednu z nejuznávanějších sportovních akcí v atletickém světě. Děkujeme za Vaši toleranci, vstřícnost a přízeň.

pořadatelé Birell Grand Prix Praha

DOPRAVNÍ OPATŘENÍ V SOBOTU 7. ZÁŘÍ 2019

Veškerá dopravní opatření jsou platná pro akce Birell Grand Prix Praha, jehož součástí jsou tyto závody:
adidas Běh pro ženy 5 km (start 18:00) a **Birell Běh na 10 km** (start 19:30)

Uzavírky se budou postupně otevírat po proběhnutí posledního běžce.

PŘEDPOKLÁDANÉ ÚPLNÉ UZAVÍRKY KOMUNIKACÍ

Václavské náměstí (dolní polovina)	16:30 – 22:00	Rohanské nábřeží z centra	19:20 – 20:15
Na Příkopě	16:30 – 22:00	Rohanské nábřeží do centra	19:20 – 20:45
náměstí Republiky	16:30 – 22:00	Dvořákovo nábřeží z centra	19:20 – 19:50
Revoluční	17:30 – 21:00	Dvořákovo nábřeží do centra	19:20 – 20:50
nábřeží Edvarda Beneše	17:30 – 21:00	nábřeží Ludvíka Svobody z centra	19:20 – 19:50
Štefáníkův most	17:30 – 21:00	nábřeží Ludvíka Svobody do centra	19:20 – 20:45
Čechův most	17:30 – 21:00	Těšnovský tunel z centra	19:20 – 19:45
nábřeží Kpt. Jaroše z centra	17:30 – 21:00	Těšnovský tunel do centra	19:20 – 20:45
(v úseku Štefáníkův most – Dukelských hrdinů),		Lannova	19:20 – 19:50
Letenský tunel (ve směru do centra)	17:30 – 21:00	Nové mlýny	19:20 – 19:50

Uvedené časy jsou přibližné a mohou se mírně měnit podle aktuální situace, dopravu řídí policie ČR.

POZOR NA LOKALITY SE ZÁKAZEM ZASTAVENÍ – DNE 6. a 7. 9. 2019!

Dovolu, abychom vás upozornili, že **zákaz zastavení se vztahuje na celou trasu závodu. Prosíme, přeparkujte své vozidlo s dostatečným předstihem a předejete tak zbytečným nepříjemnostem spojených s odtahem. Děkujeme.**



Zákaz zastavení platí:

od 6. 9. (18:00) do 7. 9. (24:00)

Na Příkopě, náměstí Republiky, Hybernská, Senovážná

dne 7. 9. 2019 od (12:00 – 23:00)

Revoluční, nábř. Edvarda Beneše, nábř. Kpt. Jaroše (v úseku Štefáníkův most – Dukelských hrdinů),
Dvořákovo nábřeží, Rohanské nábřeží

JAK POSTUPOVAT V PŘÍPADĚ, ŽE VAŠE VOZIDLO BYLO ODTAŽENO

Věříme, že takováto situace nenastane. Pokud by k odtahu došlo, na internetové stránce www.sshmp.cz zjistíte po zadání vaší registrační značky, na jakém odtahovém parkovišti se vaše auto nachází. Případně zavolejte na telefonní číslo Městské policie Praha linka 156. Následně navštivte odtahové parkoviště a dále postupujte podle pokynů pracovníků Správy služeb hl. m. Prahy.

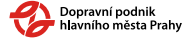
ALL RUNNERS ARE BEAUTIFUL

VÝLUKA MHD

S ohledem na změny v povrchové dopravě doporučujeme v centru města využívat zejména linek metra. **Informace o změnách MHD naleznete i na www.dpp.cz.**

Linka BUS č. 194 bude v provozu dne 7. 9. 2019 do 16:00.

Infolinka MHD
296 191 817



MOŽNOSTI VJEZDU A VÝJEZDU Z/DO OBLASTI PRAHY 1

Neomezený vjezd/výjezd po celou dobu závodu z/do těchto ulic

Hlávkův most a magistrála, Hybernská, Mánesův most, Pařížská, pravé nábřeží Vltavy v celé délce (Křižovnická, 17. listopadu) bez možnosti odbočení na Čechův a Štefáníkův most, Dvořákovo nábřeží a nábřeží Ludvíka Svobody.

Omezený pohyb vozidel v centru po dobu závodu

1. **lokalita – Na Příkopě** (16:30 – 22:00) – není vjezd ani výjezd
2. **lokalita – náměstí Republiky** – není průjezd do ulic Královdovská a Truhlářská (17:30 – 21:00) a přejezd z Celetné do Hybernské (16:30 – 21:30)
3. **lokalita – Revoluční**
 - ve směru nám. Republiky – po celou dobu možný **pouze vjezd** do podzemních garáží OC Palladium z ulice Dlouhá
 - ve směru Štefáníkův most – mimo čas 19:20–19:50 je možný **výjezd** z ulice Soukenická, Klimentská a z podzemních garáží OC Palladium > Revoluční > Lannova > nábřeží Ludvíka Svobody
4. **lokalita – Dlouhá** – po celou dobu možný výjezd ulicí Hradební > Řásnovka > Klášterská > Dvořákovo nábřeží > nábřeží Ludvíka Svobody. V čase 19:20 až 19:50 výjezd z Hradební ulice pouze přes Štefáníkův most do Letenského tunelu.
5. **lokalita – Čechův a Štefáníkův most** (uzavřeno 17:30 – 21:00) – možné objet přes Hlávkův či Mánesův most
6. **lokalita – Dvořákovo nábřeží** (19:20 – 19:50) – výjezd ulicí Na Františku > Hradební > Řásnovka > Štefáníkův most > Letenský tunel. Mimo tuto dobu výjezd ve směru z centra bez omezení.

Bezplatná dopravně-informační linka

K dispozici je vám bezplatná informační linka pro dotazy v souvislosti s dopravním omezením.



800 165 102

Linka je v provozu: 2. – 6. 9. 2019 (9:00 – 18:00) a 7. 9. 2019 (9:00 – 21:00)



TRAFFIC RESTRICTIONS IN PRAGUE 1 AREA ON THE RACE DAY

On Saturday the 7th of September, Prague streets will be full of runners from all over the world.

The adidas Women's Race 5 km starts at 6 p.m. at the Republic Square (náměstí Republiky), 7:30 p.m. is the start time of **the Birell 10 km Race**. The courses of both races are described on the first page of this leaflet.

CLOSURES:

The closed areas and exact times are indicated on the back side of this leaflet.

The huge range event brings traffic closures, which are controlled by the Police of the CR, and they go as following:

4:30 p.m. – 10 p.m. Na Příkopě str., Republic Square (náměstí Republiky), Wenceslas Square









5:30 p.m. – 9 p.m. Revoluční str., Edvard Beneš riverbank (nábřeží Edvarda Beneše), Štefánik bridge (Štefáníkův most), Czech Bridge (Čechův most), riverbank Kpt. Jaroše (nábřeží Kpt. Jaroše), Letenský tunel (way to city centre)

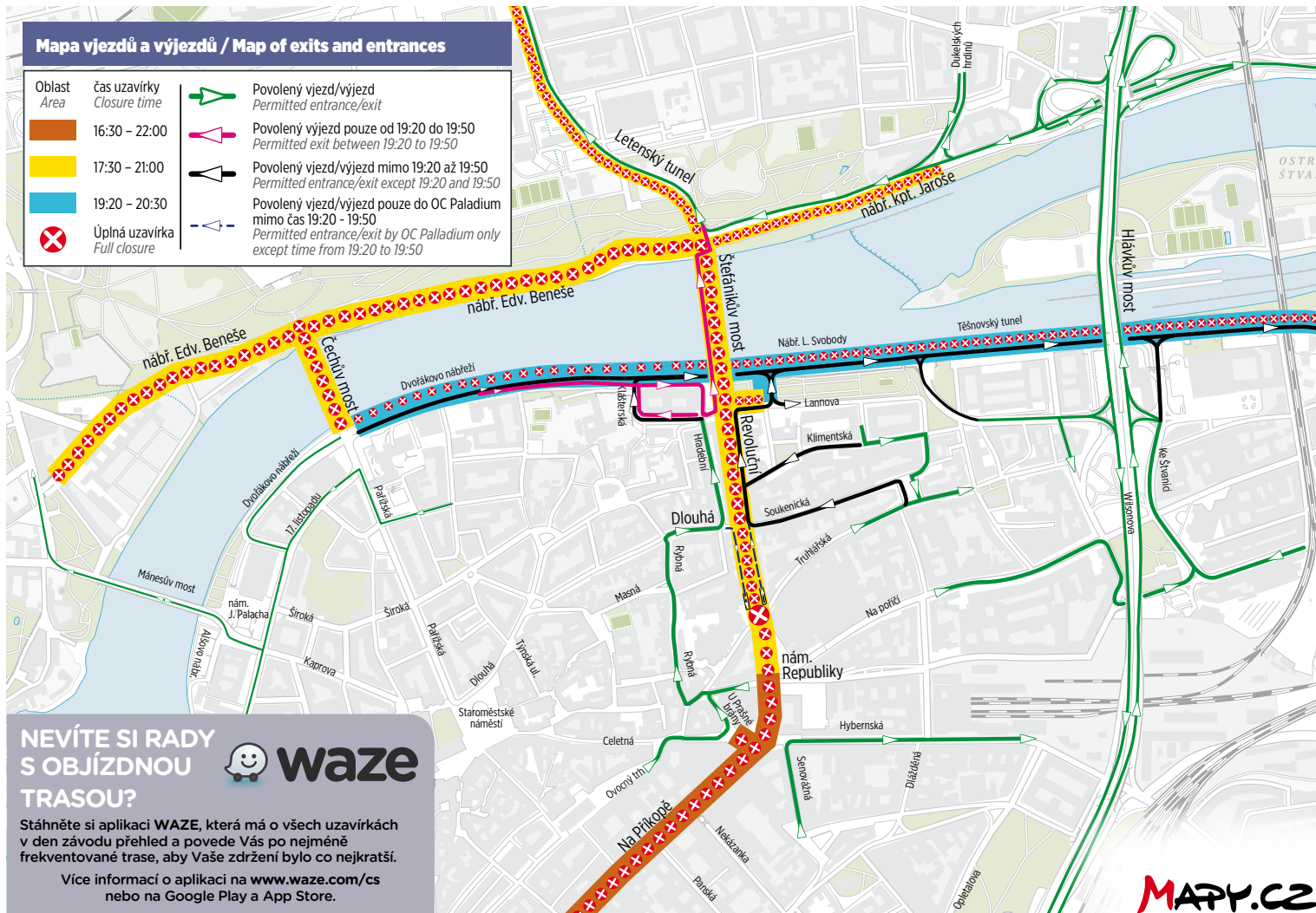
7 p.m. – 9 p.m. Rohanské riverbank (Rohanské nábřeží), Dvořák riverbank (Dvořákovo nábřeží), Ludvík Svoboda riverbank (nábřeží L. Svobody), Těšnovský tunel, Lannova str., Nové mlýny str.

NO PARKING:

Stopping the car is forbidden on the whole race route and will lead to the car towing. Please find another parking place and avoid any problems with the car towing. In case if it happens, please contact the Prague City Police on line 156 and follow the instructions.

Mapa vjezdů a výjezdů / Map of exits and entrances

Oblast Area	čas uzavírky Closure time		Povolný vjezd/výjezd Permitted entrance/exit
	16:30 – 22:00		Povolný výjezd pouze od 19:20 do 19:50 Permitted exit between 19:20 to 19:50
	17:30 – 21:00		Povolný vjezd/výjezd mimo 19:20 až 19:50 Permitted entrance/exit except 19:20 and 19:50
	19:20 – 20:30		Povolný vjezd/výjezd pouze do OC Palladium mimo čas 19:20 - 19:50 Permitted entrance/exit by OC Palladium only except time from 19:20 to 19:50
	Úplná uzavírka Full closure		



NEVÍTE SI RADY
S OBJÍZDNOU
TRASOU?



waze

Stáhněte si aplikaci **WAZE**, která má o všech uzavírkách v den závodu přehled a povede Vás po nejméně rekventované trase, aby Vaše zdržení bylo co nejkratší.

Více informací o aplikaci na www.waze.com/cs nebo na Google Play a App Store.

MAPY.CZ